



STRATEGIJA RAZVOJA OPĆINE VELIKI BUKOVEC ZA RAZDOBLJE 2015. – 2020.

Varaždin, prosinac 2016.



Agencija za razvoj Varaždinske županije
Varaždin County Development Agency

*Agencija za razvoj Varaždinske županije - AZRA d.o.o.
Adresa: Kratka 1, 42200 Varaždin*

Telefon: +385 42 422 200

Fax: +385 42 422 208

Web: www.azra.hr

E-mail: info@azra.hr

SADRŽAJ

1.	ZNAČAJKE PODRUČJA.....	7
1.1.	Zemljopisne, prirodne i kulturne značajke	7
1.1.1.	Veličina i osnovne prostorne značajke	7
1.1.2.	Geomorfološke značajke	8
1.1.3.	Klimatske karakteristike područja	10
1.1.4.	Prirodna baština	11
1.1.5.	Kulturno - povijesna i tradicijska baština	14
1.2.	Kvaliteta života i stanje infrastrukture	16
1.2.1.	Prometna infrastruktura.....	16
1.2.2.	Telekomunikacijska infrastruktura	17
1.2.3.	Opskrba električnom energijom.....	19
1.2.4.	Vodoopskrba, odvodnja i pročišćavanje otpadnih voda	19
1.2.5.	Gospodarenje otpadom	20
1.2.6.	Poslovna infrastruktura	21
1.2.7.	Društvena infrastruktura	21
1.3.	Gospodarstvo	22
1.3.1.	Gospodarske značajke	22
1.3.2.	Zapošljavanje	24
1.3.3.	Poljoprivreda	26
1.3.4.	Lovno i ribolovno gospodarstvo	30
1.3.5.	Turizam	30
1.4.	Demografske i socijalne značajke.....	31
1.4.1.	Obrazovanje	34
1.4.2.	Zdravstvo i socijalna skrb.....	35
1.4.3.	Kultura, sport i civilno društvo	36
1.4.4.	Upravljanje razvojem.....	37
2.	SWOT ANALIZA	38
3.	VIZIJA RAZVOJA OPĆINE VELIKI BUKOVEC.....	43
4.	STRATEŠKI CILJEVI RAZVOJ	44

5. OPIS MJERA ZA POSTIZANJE CILJEVA	48
6. USKLAĐENOST S NADREĐENIM STRATEŠKIM DOKUMENTIMA	53
7. AKCIJSKI PLAN.....	59

POPIS TABLICA

Tablica 1: Osnovni statistički podaci o Općini Veliki Bukovec.....	7
Tablica 2: Zaštićena prirodna bogatstva	12
Tablica 3: Zaštićena nepokretna povijesno-kulturna baština (materijalna)	15
Tablica 4: Zaštićena pokretna povijesno-kulturna baština (materijalna)	16
Tablica 5: Postotak kućanstva s ugovorenom brzinom pristupa internetu u Općini Veliki Bukovec....	18
Tablica 6: Broj kućanstva naselja Općine Veliki Bukovec.....	20
Tablica 7: Osnovni financijski rezultati poduzetnika Općine Bukovec (iznosi u tisućama kn)	22
Tablica 8: Osnovni financijski rezultati poduzetnika Općine Veliki Bukovec u 2014. godini po djelatnostima.....	23
Tablica 9: Izvoz i uvoz 2013. i 2014. u tisućama kuna	23
Tablica 10: Nezaposlene osobe prema kvalifikaciji i spolu	25
Tablica 11: Struktura poljoprivrednog zemljišta po namjeni (ha).....	26
Tablica 12: Poljoprivredne površine Općine Veliki Bukovec prema vrsti uporabe zemljišta (ha).....	27
Tablica 13: Prikaz načina korištenja parcela (ha) prijavljenih u ARKOD-u	27
Tablica 14: Poljoprivredna gospodarstva s najzastupljenijim kulturama za koje je zatražena potpora s jedinstvenog zahtjeva iz 2014. godine na području Općine Veliki Bukovec	28
Tablica 15: Proizvodnja grožđa i vina	29
Tablica 16: Struktura stočarske proizvodnje.....	29
Tablica 17: Broj poljoprivrednih proizvođača prema vrsti poljoprivrednog gospodarstva upisanih u Upisnik poljoprivrednih gospodarstava.....	29
Tablica 18: Stanovništvo prema starosti i spolu	32
Tablica 19: Stanovništvo staro 15 i više godina prema spolu i završenoj školi	33
Tablica 20: Kućanstva prema veličini i broju članova na području Općine Veliki Bukovec.....	33
Tablica 21: Obrazovna infrastruktura Općine Veliki Bukovec.....	35
Tablica 22: Ciljevi, prioriteti i mjere	47
Tablica 23: Opis mjera.....	48
Tablica 24: Usklađenost ciljeva razvoja Općine Veliki Bukovec	53
Tablica 25: Akcijski plan Općine Veliki Bukovec za 2016./2017. godinu.....	60

POPIS SLIKA

Slika 1: Položaj Općine Veliki Bukovec u Varaždinskoj županiji	8
Slika 2: Općina Veliki Bukovec.....	10
Slika 3: Regionalnu park Mura- Drava	12
Slika 4: Područja Ekološke mreže NATURA 2000 na području Općine Veliki Bukovec	13
Slika 5: Dvorac Drašković.....	14

Slika 6: Telekomunikacijska infrastruktura Općine Veliki Bukovec.....	18
--	----

POPIS GRAFIKONA

Grafikon 1: Cestovna infrastruktura u Općini Veliki Bukovec.....	17
---	----

Grafikon 2: Broj obrta u Općini Veliki Bukovec u 2015. godini	24
--	----

Grafikon 3: Dinamika kretanja broja stanovnika od 1991. - 2011.	31
---	----



UVODNA RIJEČ NAČELNIKA

Drage mještanke i mještani Općine Veliki Bukovec, pred Vama se nalazi Strategija razvoja Općine Veliki Bukovec za razdoblje od 2015. do 2020. godine koja je izrađena na temelju detaljne analize postojećeg socijalno ekonomskog stanja na području Općine Veliki Bukovec, te na utvrđivanju postojećih resursa, potreba, ali i problema s kojima se susrećemo.

Izradom Strategije razvoja Općine Veliki Bukovec za razdoblje od 2015. do 2020. godine dobili smo jedan vrlo važan dokument koji je ne samo bitan za kvalitetno planiranje Proračuna Općine Veliki Bukovec već je i ključni dokument za stvaranje podloge u cilju pripreme projekata za prijavu i ostvarivanje sredstava putem EU fondova.

Kako bi što uspješnije konkurirali natjecajima prema ministarstvima i EU fondovima vodili smo brigu da u izradu Strategije uključimo sve one koji bi mogli doprinijeti boljem razvoju bukovečkog kraja te smo se trudili da ova Strategija bude u skladu s gospodarskim, društvenim, kulturnim i sociološkim aspektima naše sredine.

Također jedna od glavnih zadaća Strategije razvoja Općine Veliki Bukovec je ukazati na smjernice i načine koji će standard života podići na višu razinu te poboljšati život naših mještana. Kako bi smo svoje zacrtane ciljeve ostvarili potrebno je uložiti znatan trud i napor, ali i znatna financijska sredstva koja ćemo nastojati ostvariti putem prijave na natječaje za sufinanciranje iz EU fondova i drugih tijela.

Priznajemo da su pred nama zahtjevni zadaci, ali uz podršku mještana, općine kao i drugih pojedinaca te institucija zainteresiranih za naš razvoj, plan koji smo zacrtali ovom Strategijom je izvediv i realan.

Ovom prigodom ujedno najljepše zahvaljujem svima koji su svojim radom, prijedlozima, savjetima, ali i kritikama pomogli pri izradi Strategije razvoja Općine Veliki Bukovec za razdoblje od 2015. do 2020. godine.

Općinski načelnik

Zvonko Hlebar

1. ZNAČAJKE PODRUČJA

1.1. Zemljopisne, prirodne i kulturne značajke

1.1.1. Veličina i osnovne prostorne značajke

Općina Veliki Bukovec nalazi se u ravnici istočnog dijela Varaždinske županije, desetak kilometara sjeveroistočno od Ludbrega, između rijeka Bednje i Plitvice nedaleko od njihova ušća u Dravu. Općina Veliki Bukovec u prošlosti je bila dio bivših općina Ludbreg (do 1992. godine) i Mali Bukovec (1992.-1997.). Općina se nalazi na 142 m/ nmv.

Područje općine danas na zapadu graniči s Općinom Sveti Đurđ i manjim dijelom s gradom Ludbregom, južno i istočno graniči s Općinom Mali Bukovec, a na sjeveru uz Dubravsko jezero i staro korito rijeke Drave, s susjednom Međimurskom županijom.

Područje Općine prostire se na 22, 95 km² što čini 1,8% od ukupne površine Varaždinske županije i jedna je od najmanjih općina u Županiji.

Općina Veliki Bukovec administrativno se dijeli na tri naselja, Veliki Bukovec, Kapela Podravska i Dubovica. Središte Općine je naselje Veliki Bukovec.

Prema površini, najveće je naselje Veliki Bukovec s 11,39 km², dok je naselje Kapala Podravska površine 3,56 km² i Dubovica površine 8,00 km².

Prema popisu stanovništva Općina Veliki Bukovec ima 1.438 stanovnika što čini 0,8 % ukupnog broja Varaždinske županije (175.951). Gustoća naseljenosti prema broju stanovnika je 63 st/km² što je manje od gustoće stanovništva na razini Županije koja iznosi 139,50 st/km².

Tablica 1: Osnovni statistički podaci o Općini Veliki Bukovec

Naselje		Površina (km ²)	Stanovništvo 2011.	Gustoća naseljenosti 2011. (broj st/km ²)	Prosječna udaljenost naselja od administrativnog središta JLS u km
1	Veliki Bukovec	11,39	660	58	0
2	Kapela Podravska	3,56	466	130,9	1,5
3	Dubovica	8,00	312	39	1
UKUPNO		22,95	1.438	227,9	

Izvor: DZS, popis stanovništva 2011., interno JLS

Položaj Općine Veliki Bukovec u Varaždinskoj županiji prikazan je na Slici 1.

Slika 1: Položaj Općine Veliki Bukovec u Varaždinskoj županiji



Izvor: AZRA d.o.o., 2015.

1.1.2. Geomorfološke značajke

Područje općine je nizinsko (pridravska ravnica gornje Podravine). U Dravskoj nizini nema većih reljefnih razlika; najveće apsolutne visine su na zapadu općine (oko 142 m nadmorske visine), a najniže na istoku (oko 140 m nadmorske visine), što ukazuje na blagi pad prema istoku, u smjeru toka Drave.

Dravska nizina je po postanku aluvijalna s debelim naslagama šljunka i pijeska čija je debljina preko 100 m. Danas su sedimenti na površini sačuvani u obliku dviju dravskih terasa, čija visina pada u smjeru toka. Najveći dio općine je na drugoj terasi sastavljenoj od šljunka, pijeska i šljunkovitog pijeska.

Tla se nalaze pod intenzivnom poljoprivrednom proizvodnjom, a većinom se uzgaja kukuruz, pšenica, šećerna repa, a prisutna je i povrtlarska i cvjećarska proizvodnja.

Uz dolinu Plitvice izvršena je odvodnja. Plitvica više ne plavi, poboljšani su vodozračni uvjeti u tlu te su uvjeti za ratarsku proizvodnju povoljniji. U dolini Bednje zastupljena su distrična¹ smeđa tla, tipična i lesivirana². Tla su pretežno antropogenezirana³ i djelomično hidromeliorirana⁴ (Bednja ne plavi jer je korito uređeno). Površinski sloj čini ilovača te su tla pogodna za uzgoj ratarskih kultura i povrća.

Tektonski se područje općine nalazi u jedinici Dravska potolina i dijelom u južnom dijelu jedinice Murska potolina, strukturne jedinice Varaždinske depresije. Varaždinska depresija spuštana je tijekom kvartara i ispunjena aluvijalnim dravskim sedimentima. Seizmičkom mikrorajonizacijom grada Varaždina i okolice (Cvijanović i dr., 1972.), na osnovi seizmoloških studija, prostornom i vremenskom analizom seizmičkih aktivnosti na širem području, utvrđeno je da se područje nalazi u zoni maksimalnog seizmičkog intenziteta VII stupnja po Mercalli-Cancani-Sieberg skali.⁵

Čitavo područje općine Veliki Bukovec smješteno je na području koje je u hidrogeološkom smislu vodonosnik. Na području općine prisutne su podzemne vode, vode tekućice (rijeke, potoci i kanali) i akumulacijsko jezero. Sve tekućice na području općine pripadaju porječju Drave, odnosno Dunavskom slivu. Riječ je o rijekama Bednji i Plitvici te većem broju kanala i potoka. Najveći prirodni resurs su upravo podzemne vode podobne za eksploataciju. Prostornim planom bivše Općine Ludbreg područje u sjevernom dijelu općine (Trešćenica) rezervirano je kao zona crpilišta regionalnog značaja. Južni dio područja općine ulazi u IIIB zaštitnu zonu vodocrpilišta „Ivanščak“ koje se nalazi na području susjedne Koprivničko-Križevačke županije.

Na području Općine nalazi se akumulacijsko jezero nastalo izgradnjom Hidroelektrane (HE) Dubrava na sjevernom dijelu Općine. Duljina akumulacijskog jezera HE Dubrava iznosi 11,2 km, širina 1,5 km, površina 16,6 km², a zapremina 93,5 x 10⁶ m³. Dio jezera koji pripada Općini je površine 2,7 km².

¹ Tla s niskim postotkom zasićenosti sa bazičnim kationima i kiselom reakcijom tla

² Vrsta tla, kao što su glina, ilovača, šljunčana, ili pjeskovita tla.

³ Tla koja su promijenjena utjecajem čovjeka

⁴ Tla koja uglavnom dobro podnose vodu, što je rezultat pravilne agrotehnike ili posebnih zahvata na tlu (duboko oranje, postavljanje cijevi...)

⁵ ⁵MERCALLI-CANCANI-SIEBERG - ova (MCS) ljestvica je empirijska, subjektivna i prikazuje intenzitet potresa, veličinu i vrstu štete, učinak potresa na ljude, objekte i tlo, te se sastoji od XII stupnjeva (I – III stupnja - slabi potresi, IV – VI stupnja - srednji potresi, VII – IX stupnja - jaki potresi, X – XII stupnja - katastrofalni potresi)

Slika 2: Općina Veliki Bukovec



Izvor: Općina Veliki Bukovec

Iako je izgradnjom HE sustava na Dravi znatno smanjena opasnost od poplava, još uvijek je velik dio Općine u plavnom području ugroženom od voda iz starog korita rijeke Drave. Prema podacima iz Hrvatskih voda, uz staro korito rijeke Drave planira se izrada obrambenog nasipa Selnica – Dubovica visine 1,2 m, širine krune 4 m.

Na području općine značajni su resursi nemetalnih prirodnih sirovina šljunka i pijeska te se razvoj rudarske djelatnosti bazira na eksploataciji šljunka.

1.1.3. Klimatske karakteristike područja

Klima čitave županije pa tako i općine Veliki Bukovec, prema studiji “Meteorološka podloga za potrebe prostornog planiranja Županije varaždinske” (Državni hidrometeorološki zavod, Zagreb), je umjerena toplo-kišna klima. Srednja godišnja temperatura zraka iznosi oko 10 °C. Godišnji hod količine oborina je kontinentalnog tipa s maksimumom u toplom dijelu godine (travanj – rujan) i sekundarnim maksimumom u kasnu jesen. Sušnih razdoblja nema, a ukupne godišnje količine oborina iznose oko 900 mm.

Ovo područje je područje s oko 2000 sati sijanja sunca godišnje, što je srednje osunčano područje Hrvatske.

Godišnje ima oko 40-60 dana s maglom (siječanj oko 10 dana, ljeti je gotovo i nema), dok se mraz javlja od rujna do svibnja, pri čemu je najopasniji onaj u vrijeme bujanja vegetacije. Grad se javlja u prosjeku jednom godišnje (svibanj – srpanj).

1.1.4. Prirodna baština

Šume općine Veliki Bukovec pokrivaju 137,5 ha površine što je svega 5,9% od ukupne površine općine. U vlasništvu Republike Hrvatske je 124,5 ha dok je u privatnom vlasništvu oko 13,00 ha šume. većina šuma se nalazi pod državnom upravom, preko 90% svih šuma. Državnim šumama gospodari Šumarija Ludbreg, ispostava Koprivnica. Zastupljene su slijedeće zajednice autohtonog šumskog drveća, šuma crne joha i poljskog jasena zatim šume vrbe i topole, bijele i krhke vrbe, šuma bademaste vrbe te ostale šumske kulture (euroamerička topola, bagrem, četinjače i crna joha).

Uredbom Vlade Republike proglašen je Regionalni park Mura-Drava koji se proteže kroz Međimursku, Varaždinsku, Koprivničko - križevačku, Virovitičko - podravsku i Osječko baranjsku županiju, na području rijeke Mure i Drave, u ukupnoj površini od 87.680,52 ha. Dio Općine Veliki Bukovec koji u Regionalnom parku Mura-Drava nalazi se područje uz tok rijeke Drave i to na površini općine od 1202,87 ha.

Slika 3: Regionalnu park Mura- Drava



Izvor: Općina Veliki Bukovec

Perivoj uz barokno-klasicistički dvorac u Velikom Bukovcu počeo se uređivati sredinom 18 st., nakon izgradnje dvorca, a konačno je formiran početkom 19. st. Formiran je dijelom od postojeće šume hrasta lužnjaka s grabom, jasenom, klenom, bijelom topolom i brijestom, a dijelom od livadnih površina. Šumski dijelovi se nalaze na rubnim dijelovima perivoja dok je središnji dio zadržao livadni karakter, odnosno oblikovan je s različitim samoniklim i egzotičnim vrstama (močvarni taksodij, duglazija itd.). Ima obilježja engleskih perivoja (s jezerom), dok je mali dio pored dvorca bio oblikovan kao ornamentalni barokni vrt.

Tablica 2: Zaštićena prirodna bogatstva

Zaštita prirodnih bogatstava		
Kategorija zaštite	Lokacija/naziv (kako je navedeno u prostornom planu JLS)	Površina/ u km ²
regionalni park	REGIONALNI PARK MURA- DRAVA	13.36 km ²
spomenik parkovne arhitekture	Perivoj uz dvorac	0,117 km ²

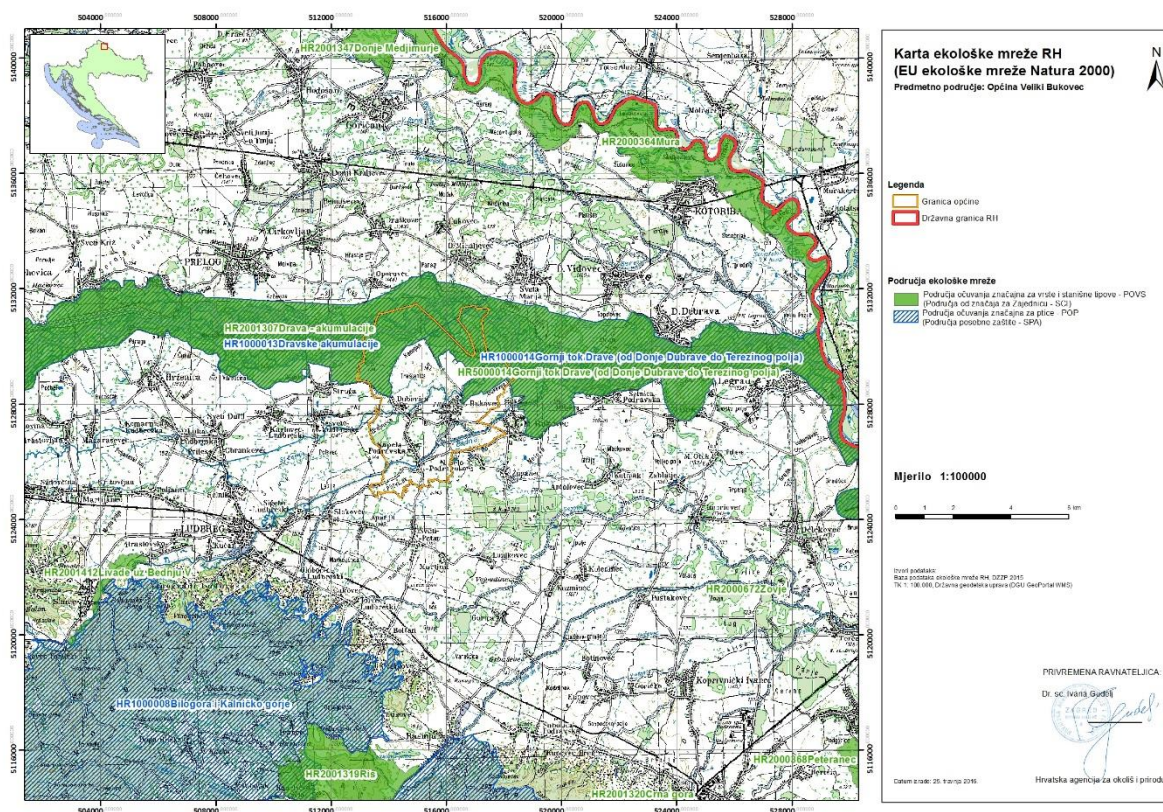
Izvor: JU za upravljanje zaštićenim prirodnim vrijednostima na području Varaždinske županije, 2016. godine

Na području Općine Veliki Bukovec nalazi se područje Ekološke mreže NATURA 2000:

- HR5000014- Gornji tok Drave (od Donje Dubrave do Terezinog polja)– Područje od značaja za Zajednicu (SCI)
- HR2001307– Drava - akumulacije- Područje od značaja za Zajednicu (SCI)
- HR1000013- Područje posebne zaštite (SPA)
- HR1000014- Gornji tok Drave (od Donje Dubrave do Terezinog polja) (SPA)

Na području NATURA 2000 nalaze se pojedina rijetka i ugrožena staništa (poput hidrofilnih rubova visokih zeleni uz rijeke i šume, prirodne eutrofne vode s vegetacijom Hydrocharition ili Magnopotamion, aluvijalne šume i slično), te mogu pronaći neke od rijetkih i ugroženih biljnih i životinjskih vrsta poput vidre, dabra, velikog vretenca, kebrača, više vrsta kaćuna, crne rode, štekavca, male čigre i slično.

Slika 4: Područja Ekološke mreže NATURA 2000 na području Općine Veliki Bukovec



Izvor: Državni zavod za zaštitu prirode, 2015.

1.1.5. Kulturno - povijesna i tradicijska baština

Na području Općine Veliki Bukovec prema Zakonu o zaštiti i očuvanju kulturnih dobara nalaze se nepokretna kulturna dobra Dvor Drašković. To je barokno-klasicistički dvorac obitelji Drašković, zajedno s dvorskom kapelom, gospodarskim zgradama i parkom kojise nalazi u središtu naselja Veliki Bukovec. Na temeljima stare rezidencije grof J. K. Drašković 1754/1755. gradi novi dvorac, koji je u 19. st. obnovljen i proširen. Dvorac je jednokatna građevina s izduženim glavnim i kratkim bočnim krilima. Crkva sv. Franje Asiškog se nalazi na južnoj strani naselja Veliki Bukovec, u neposrednoj blizini dvorca Drašković. Sagrađena je početkom 19. st. na mjestu starije crkve. Glavno pročelje je orijentirano prema istoku i nad njim se uzdiže zvonik. Na širi brod s bočnim kapelama nastavlja se uže kvadratično svetište oblog zaključka, u prvom traveju zidano je pjevalište, a unutrašnjost je bogatog neobaroknog oblikovanja. Župni je dvor smješten podalje, sjeveroistočno od crkve, a izgrađen je vjerojatno početkom 19. st.

Zaštićeno nepokretno kulturno dobro je i Pil sv. Ivana Nepomuka koji je podignut uz prilaznu cestu dvorcu obitelji Drašković u Velikom Bukovcu i jedan je od triju očuvanih posvećenih istom svecu, uz one u Klenovniku i Varaždinu. Povezuje ih sličnost barokne kompozicije, tretmana ikonografske teme, umjetnička kvaliteta izvedbe, velike dimenzije, vrijeme nastanka, te donatori. Pil su podigli ban grof Franjo Nadasdy sa ženom Suzanom Malatinsky 1767.

Slika 5:Dvorac Drašković



Izvor: Općina Veliki Bukovec

Zaštićena pokretna kulturna dobra na području Općine su inventar Župne crkve sv. Franje Asiškog i orgulje iz Župne crkve sv. Franje Asiškog.

Uz navedena zaštićena dobra na području Općine nalaze se i sljedeća evidentirana dobra navedena u prostornom planovima (PPUO Veliki Bukovec donesen 2002. i ID PPUO Veliki Bukovec donesen 2006. godine). koja nisu u potpunosti prošla stručnu obradu. To su kompleks uz mlin na rijeci Bednji s početka 19. st., tvornica alkohola iz 1904. godine zatim raspelo na raskrižju Dravske i Modričeve ulice iz 1888. godine koji se nalaze u naselju Veliki Bukovec. u naselju Dubovica tu su dva raspela na južnom ulazu i sjevernom dijelu naselja te položaj Otok i goričica (nizina sjeverno od sela.) u Kapeli Podravskoj to je kapela sv. Trojstva, kuća iz 1913. godine neostilskog pročelja, raspelo iz 1937. godine u južnom dijelu. Za posjed Blažuc kao evidentirano arheološko dobro treba provesti postupak valorizacije.

Tablica 3: Zaštićena nepokretna povijesno-kulturna baština (materijalna)

Zaštićena nepokretna povijesno-kulturna baština (materijalna)			
Kategorija zaštite	Naziv (kako je navedeno u prostornom planu JLS ili dr. važećim dokumentima)	Površina / u m² ili km²	Lokacija (kako je navedeno u prostornom planu JLS)
<i>Spomenički kompleks (područje, mjesto, spomenik i obilježje u svezi s povijesnim događajima i osobama)</i>	Dvor Drašković Z-1241		Veliki Bukovec
<i>Spomenik graditeljstva (građevina ili njegovi dijelovi, te građevine s okolišem)</i>	Crkva sv. Franje Asiškog Z100		Veliki Bukovec
<i>Spomenik graditeljstva (građevina ili njegovi dijelovi, te građevine s okolišem)</i>	Pil sv. Ivana Nepomuka Z- 1101		Veliki Bukovec

Izvor: Općina Veliki Bukovec, Ministarstvo kulture, 2016.

Tablica 4: Zaštićena pokretna povijesno-kulturna baština (materijalna)

Zaštićena pokretna povijesno-kulturna baština (materijalna)			
Kategorija zaštite	Naziv (kako je navedeno u prostornom planu JLS ili dr. važećim dokumentima)	Broj predmeta	Lokacija (kako je navedeno u prostornom planu JLS)
<i>Crkveni inventar i predmeti</i>	Inventar Župne crkve sv. Franje Asiškog		Veliki Bukovec
<i>Crkveni inventar i predmeti</i>	Orgulje iz Župne crkve sv. Franje Asiškog	1	Veliki Bukovec

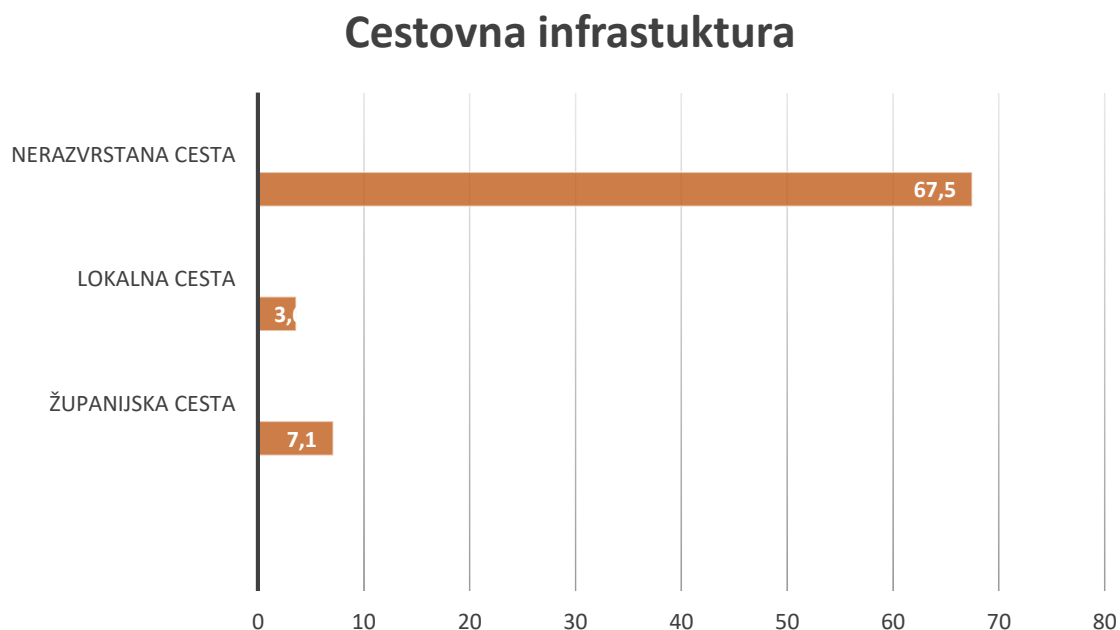
Izvor: Općina Veliki Bukovec, Ministarstvo kulture, 2016.

1.2. Kvaliteta života i stanje infrastrukture

1.2.1. Prometna infrastruktura

Općina Veliki Bukovec nalazi se izvan najvažnijih prometnih sustava Županije i Države. Njenim područjem prolazi samo cestovna mreža, a od kategoriziranih cesta prolaze županijske i lokalne ceste. Sva naselja općine međusobno su vrlo dobro cestovno povezana. Područjem Općine prolaze dvije županijske ceste: ŽC 2072 i ŽC 2076 dužine 7,1 km i dvije lokalne ceste: LC 25100 i LC 25101 na 3,6 km. Na području općine nalaze se i 93 nerazvrstane ceste (67,5 km) od čega je 6,5 km asfaltirano. Županijska cesta ŽC 2076 u lošem je stanju i potrebno je proširenje ceste s biciklističkim stazama s obje strane i nogostupima u naselju Kapela Podravska zbog velikog intenziteta teretnog prometa. ŽC 2072 u nešto boljem je stanju ali također potrebno proširenje s biciklističkim stazama izvan naselja i nogostupima kroz naselja Veliki Bukovec i Dubovica. Lokalne ceste su u relativno dobrom stanju s potrebnom izgradnjom nogostupa kroz naselja.

Na području Velikog Bukovca prometuje AP Varaždin. Općina ima 6 autobusna stajališta i 6 autobusnih linija dnevno.

Grafikon 1: Cestovna infrastruktura u Općini Veliki Bukovec

Izvor: AZRA d.o.o., 2015.

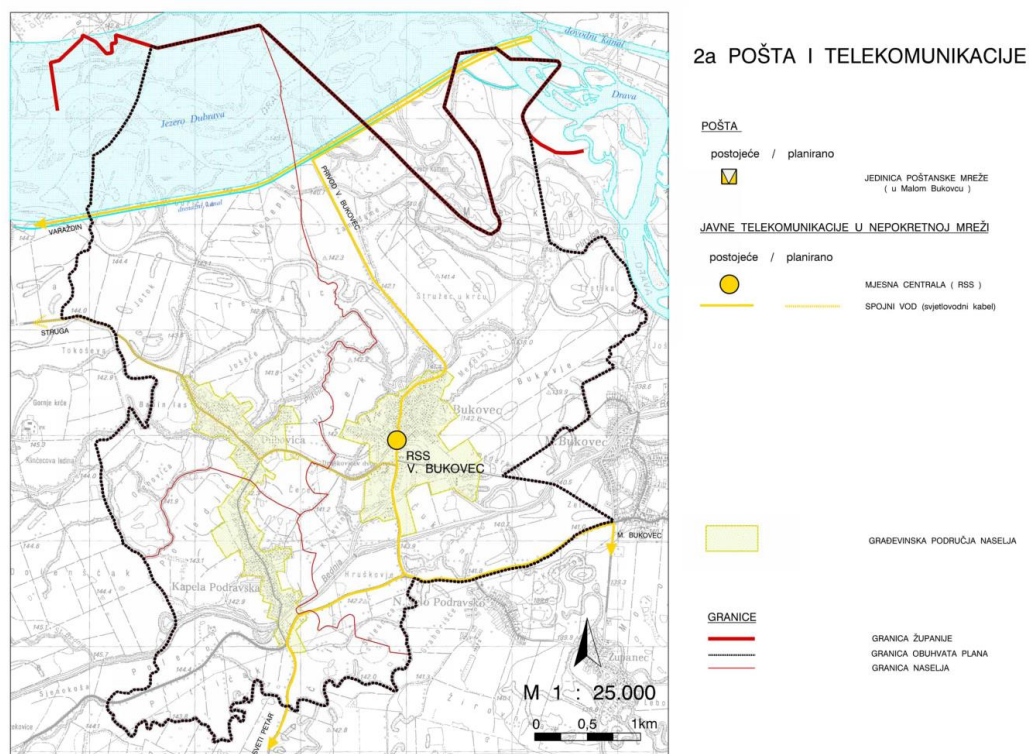
1.2.2. Telekomunikacijska infrastruktura

Na području općine poštanski promet obavlja „Hrvatska pošta“ d.d., Središte pošta Varaždin, posredstvom poštanskog ureda 42231 Mali Bukovec. Ured pokriva područje od 9 naselja, tj. područje općina Veliki i Mali Bukovec. Površina područja koje pokriva je oko 60 km² i poslužuje se oko 4.400 korisnika, što je zadovoljavajuća pristupačnost poštanske mreže i kvalitetno zadovoljavanje potreba korisnika.

Na području općine Veliki Bukovec veliku većinu telekomunikacijskog prometa organizira i obavlja T-HT Grupa, odnosno T-Com, no prisutni su i ostali operateri. Prisutni su i ostali Naselja općine obuhvaćena su pristupnom telekomunikacijskom mrežom RSS-a Veliki Bukovec. Mreža je u cijelosti izgrađena podzemno, dok su prijenosni mediji svjetlovodni kabeli. Korisnički vodovi su izgrađeni od kabela s bakrenim paricama. Instalirani kapacitet RSS-a Veliki Bukovec iznosi 512 telefonskih priključaka, dok je kapacitet pristupne mreže 2 150 parica. Broj instaliranih priključaka iznosi 412.

U 2015. godini počela je izrada Plana razvoja širokopojasnog pristupa Internetu⁶ u koji će biti uključena i općina Veliki Bukovec.

Slika 6: Telekomunikacijska infrastruktura Općine Veliki Bukovec



Izvor: PPUO Veliki Bukovec, 2016.

Tablica 5: Postotak kućanstva s ugovorenom brzinom pristupa internetu u Općini Veliki Bukovec

Postotak kućanstva s ugovorenom brzinom pristupa internetu [Mbit/s]								Broj	
2-4	4-10	10-20	20-30	30-50	50-100	100+	Ukupno	kućanstava	stanovnika
31,62	7,71	3,34	1,29	3,6	0,51	0	48,07	389	1415

Izvor: HAKOM, 2015.

⁶ Osnovni širokopojasni pristup naziv je za načine povezivanja na internet koji omogućuju velike brzine prijenosa podataka. Temeljem dosadašnje prakse EU-a, brzina od 128 kbit/s i dalje se smatra osnovnim pragom za širokopojasne brzine. No, unatrag nekoliko godina većina je zemalja EU-a donju granicu širokopojasnih širokopojasnih brzina povećala na 1 ili 2 Mbit/s, budući da je brzina od 128 kbit/s postala premala za ispunjenje osnovnih potreba i zahtjeva korisnika širokopojasnih usluga. Unutar Strategije razvoja širokopojasnog pristupa u Republici Hrvatskoj preporučeno je da se donjom granicom širokopojasnog pristupa smatra brzina od 2 Mbit/s

1.2.3. Opskrba električnom energijom

Područje općine strujom opskrbljuje HEP ODS d.o.o. „Elektra“ Koprivnica preko transformatorskih stanica (TS) TS 35/10 kV Ludbreg i TS 35/10 kv Selnik, obje instalirane snage 2x8 MVA. Te transformatorske stanice se napajaju iz TS 110/35 kV Ludbreg. Područjem općine razmješteno je 11 TS-a 10/0,4 kV koje snabdijevaju sva naselja općine i to 9 za snabdijevanje kućanstava i 3 za snabdijevanje pilana i industrijskih pogona. Ukupna instalirana snaga postojećih trafostanica je 2.260 kVA, dok je prosječno opterećenje cca 65-75%. Transformatorske stanice su većim dijelom priključene zračnim 10 kV vodovima, a manjim dijelom podzemnim kabelskim vodovima (građevinsko područje). Dužina podzemne niskonaponske mreže je 3.306 m, a dužina zračne niskonaponske mreže je 11.771 m. Pokrivenost Općine sustavom električne energije je 100%. Priključenost kućanstva na elektroopskrbni sustav je 100%.

Općina Veliki Bukovec potiče korištenje obnovljivih izvora energije, a korištenje obnovljivih izvora energije na području Općine zastupljeno je na javnim objektima. U suradnji s Fondom za zaštitu okoliša i energetske učinkovitosti provode se projekti usmjereni na poboljšanje energetske učinkovitosti javnih objekata, javne rasvjete i zbrinjavanje smeća Opskrba plinom Distribuciju plina na području općine obavlja distributer „Termoplin d.d. Varaždin“. Općina se snabdijeva zemnim plinom preko razvodne srednje-tlačne plinske mreže koja se proteže uglavnom duž prometnica, a napaja se iz mjerno-redukcijske stanice (MRS) Ludbreg uz mogućnost alternativnog napajanja iz MRS Jalžabet i MRS Varaždin. Čitavo područje općine pokriveno je plinskom mrežom. Broj kućanstva priključenih na plinsku mrežu u Općini iznosi 190 a pravnih osoba 36. potrošnja plina u 2015. godini po kućanstvima bila je 265.619,00 mn³ a pravnih osoba 174.367,00 mn³. Izgrađeni plinski distribucijski sustav obuhvaća 15.935 metara plinovoda.

1.2.4. Vodoopskrba, odvodnja i pročišćavanje otpadnih voda

Kao i u većini Općina na području Varaždinske županije, **opskrba vodom** obavlja se preko regionalnog sustava vodovoda „Varaždin“. Na području općine izgrađena je razvodna vodoopskrbna mreža u svim naseljima. Područje općine spada u istočnu vodoopskrbnu zonu, tj. zonu „B“ – podzona „B1“. Na mrežu su priključena gotovo sva domaćinstva (više od 95%). Voda se na područje općine doprema preko precrpne stanice „Poljanec“ i vodospreme „Ludbreg“.

Ukupni broj domaćinstva priključenih na vodoopskrbni sustav na području Općine u 2015. godini bilo 313 s potrošnjom od 33.000 m³ pitke vode, dok je poslovnih subjekata priključeno 27 s potrošnjom od 5.836 m³.

Tablica 6: Broj kućanstva naselja Općine Veliki Bukovec

VODOOPSKRBA				
Općina/grad	Broj naselja obuhvaćenih sustavom vodoopskrbe ili %	Potrošnja pitke vode (m ³)	Broj javnih cisterni i naselja u kojima se nalaze	Vodoopskrbni sustav (naziv) te poduzeće zaduženo za vodoopskrbu
Veliki Bukovec	3	44.672 m ³	0	Regionalni vodovod Varaždin "VARKOM" d.d., Varaždin

Izvor: Općina „Varkom“ d.d., 2016.

Problem odvodnje i pročišćavanja otpadnih voda još nije riješen (nema kanalizacije), što je naglašen problem s obzirom na razvijenu vodovodnu mrežu. Većina kućanstava otpadne vode prikuplja putem septičkih jama s i bez taložnica, dok se oborinske vode slijevaju u prirodne vodotoke i depresije kroz otvorene jarke. Kanali za odvodnju oborinskih voda postoje u svim naseljima ali je potrebno uređenje te uz županijske ceste.

Dio oborinskih voda i voda iz površinskih vodotoka infiltrira se u podzemlje i tvori značajne zalihe podzemnih voda. Uz oborinske vode u tlo prodiru i razna onečišćenja koja kvare kvalitetu podzemnih voda.

Kroz 10 Općina i Grad Varaždin, među kojima je i Općina Veliki Bukovec prolazi višegodišnji projekt „Aglomeracija Varaždin“ kojem je planirani završetak 2018. godina.

1.2.5. Gospodarenje otpadom

Trgovačko poduzeće koje obavlja dužnost prikupljanja i odvoza otpada na području Općine Veliki Bukovec je tvrtka „Babić“ d.o.o. Cestica. Općina Veliki Bukovec ima uspostavljen organiziran sustav gospodarenja otpadom, a odvozom otpada obuhvaćena su sva naselja Općine. Na području općine Veliki Bukovec organiziranim sakupljanjem i odvozom komunalnog otpada obuhvaćena su sva kućanstva i to na način da 200 kućanstava posjeduje

kantu od 120 litara, a 3 kućanstva posjeduju kante od 240 l. Osim kanti koje su podijeljene po kućanstvima na području Općine postavljena su 3 zelena otoka za prikupljanje papira, plastike, stakla i tekstila. Bio otpad koji nastaje po kućanstvima stanovnici Općine koriste za stvaranje komposta ili kao hranu za životinje.

Na području Općine prema podacima komunalnog poduzeća skupilo se 14,48 t miješanog otpada te 14,48 t papira i kartona. komunalni otpad odvozi se 3 puta mjesečno, papir i plastika jednom mjesečno, dva puta godišnje odvozi se glomazni otpad, sa zelenih otoka jednom mjesečno.

1.2.6. Poslovna infrastruktura

Veliki potencijal za gospodarski razvoj ima Poduzetnička zona „Veliki Bukovec“, ukupne površine 20,58 ha. Opremljeno je 15,07% zone (3,10 ha), u kojoj su smještene dvije drvene tvrtke Požgaj grupa tvrtka s oko 300 zaposlenih i Stolarija- pilana Antun Pečenec s 160 zaposlenih. Na površini zone od 8,43 ha zbog postupka povrata imovine uknjižena je zabrana otuđenja i opterećenja. Svrha osnivanja Poduzetničke zone „Veliki Bukovec“ je poticanje razvoja poduzetništva kao pokretačke snage lokalnog održivog gospodarskog razvoja – povećanje broja gospodarskih subjekata, poboljšanje poslovnih rezultata i konkurentnosti poduzetnika, porast zaposlenosti te povećanje udjela proizvodnje i usluga u ukupnom gospodarstvu općine Veliki Bukovec.

Svaki gospodarstvenik koji proširuje proizvodne objekte i hale namijenjene za poduzetničku djelatnost djelomično je oslobođen plaćanja komunalnog doprinosa, a poljoprivrednicima se sufinancira osiguranje usjeva.

1.2.7. Društvena infrastruktura

Od ustanova važnih za društveni razvoj zajednice, u Općini Veliki Bukovec u svakom naselju nalazi se društveni dom koji služi kao centar društvenog i kulturnog života. U njima se održavaju različite priredbe i manifestacije te služe za rad udruga civilnog društva i aktivnosti vatrogasaca. Domovi su izgrađeni tijekom 90 – ih godina i potrebna je promjerna stolarije i fasade kako bi ispunili zahtjeve infrastrukturnog nositelja društvenog i kulturnog života. U velikoj mjeri zastupljena je i sportska infrastruktura i to u vidu nogometnih igrališta koje ima svako naselje te sportska dvorana koja se nalazi u sklopu osnovne škole.

1.3. Gospodarstvo

1.3.1. Gospodarske značajke

Na temelju izračuna Ministarstva regionalnog razvoja i fondova EU, Općina Veliki Bukovec nalazi se u III. skupini s indeksom razvijenosti⁷ od 82,31%. Varaždinska županija prema klasifikaciji županija nalazi se u II. skupini s indeksom razvijenosti koji iznosi 86,34%.

U sljedećim tablicama dani je prikaz stanja gospodarstva Općine Veliki Bukovec.

Tablica 7: Osnovni financijski rezultati poduzetnika Općine Bukovec (iznosi u tisućama kn)

R. br.	POKAZATELJ / GODINE	2013.	2014.	Indeks	Udjel Općine u županiji (%)
1.	Br. pravnih osoba	21	23	109,52	0,76
2.	Broj zaposlenih	537	556	103,54	1,52
3.	Ukupan prihod	261.050	219.596	84,12	1,04
4.	Dobit tekuće godine	10.572	13.746	130,02	1,49
5.	Gubitak tekuće godine	25.628	14.299	55,79	2,11
6.	Poslovni rezultat (neto)	-15.056	-553		

Izvor: FINA, Analiza financijskih rezultata poslovanja poduzetnika RH u 2013. po gradovima/općinama, Analiza financijskih rezultata poslovanja poduzetnika RH u 2014. po gradovima/općinama; 2015.

Na području Općine Veliki Bukovec kod pravnih osoba/subjekata zaposleno je ukupno 23 osoba, što predstavlja tek 0,76% ukupno zaposlenih u pravnim osobama u Varaždinskoj županiji. Prema podacima Hrvatskog zavoda za mirovinsko osiguranje, ukupan broj zaposlenih u pravnim osobama na dan 31.01.2016. godine iznosi 42 osoba, odnosno osiguranika⁸.

Ukupni prihodi ostvareni su u iznosu od 219.596.000,00 kuna, što je za 15,88% manje nego prethodne godine. Pravne osobe/subjekti su u 2013. i 2014. godini poslovali s negativnim poslovnim rezultatom, odnosno gubitkom.

⁷ Indeks razvijenosti izračunava se na temelju stope nezaposlenosti, dohotka po stanovniku, proračunskih prihoda jedinica lokalne, odnosno područne (regionalne) samouprave po stanovniku, općega kretanja stanovništva, stope obrazovanosti; Uredba o indeksu razvijenosti NN br. 63/10 i 158/13

⁸ Hrvatski zavod za mirovinsko osiguranje vodi matičnu evidenciju osiguranika prema kojoj broj zaposlenih u pravnim osobama uključuje i osiguranike koji prema definiciji Državnog zavoda za statistiku nisu zaposlene osobe.

Tablica 8: Osnovni financijski rezultati poduzetnika Općine Veliki Bukovec u 2014. godini po djelatnostima

DJELATNOST	BROJ TVRTKI				UKUPNI PRIHODI				BROJ ZAPOSLENIH (krajem razdoblja)			
	malo	srednje	veliko	ukupno	malo	srednje	veliko	ukupno	malo	srednje	veliko	ukupno
A) Poljoprivreda, šumarstvo i ribarstvo	7	0	0	7	6.882.708	0	0	10.487	14	0	0	14
B) Ribarstvo i vađenje	1	0	0	1	15.002	0	0	0	0	0	0	0
c) Prerađivačka industrija	3	2	0	5	3.476.883	132.539.030	0	0	18	349	0	367
F) Građevinarstvo	1	0	0	1	451.126	0	0	24.378	3	0	0	3
G) Trgovina na veliko i na malo; Popravak motornih vozila i motocikala	3	0	0	3	8.966.535	0	0	191.645	7	0	0	7
H) Prijevoz i skladištenje	1	0	0	1	147.614	0	0	0	1	0	0	1
L) Poslovanje nekretninama	1	0	0	1	21	0	0	0	0	0	0	0
M) Stručne, znanstvene i tehničke djelatnosti	2	0	0	2	43.193	0	0	2.225	2	0	0	2
UKUPNO	19	2	0	21	19.983.082	132.539.030	0	2.522.112	45	349	0	394

Izvor: HGK, 2016.

Promatrano prema područjima djelatnosti na ukupne rezultate poslovanja pravnih osoba/subjekata Općine Veliki Bukovec, dominantan je utjecaj poljoprivredne djelatnosti (6 tvrtki i 14 zaposlenih) i prerađivačke djelatnosti (5 tvrtki s 367 zaposlenih). Utjecaj ostalih djelatnosti je manji.

Tablica 9: Izvoz i uvoz 2013. i 2014. u tisućama kuna

JLS	IZVOZ			UVOZ		
	2013.	2014.	Indeksi 2014./2013.	2013.	2014.	Indeksi 2014./2013.
Veliki Bukovec	117.369	134.818	114,87	32.561	34.870	107,09
Varaždinska županija	5.654.922	6.730.490	119	4.391.799	4.167.432	94,9

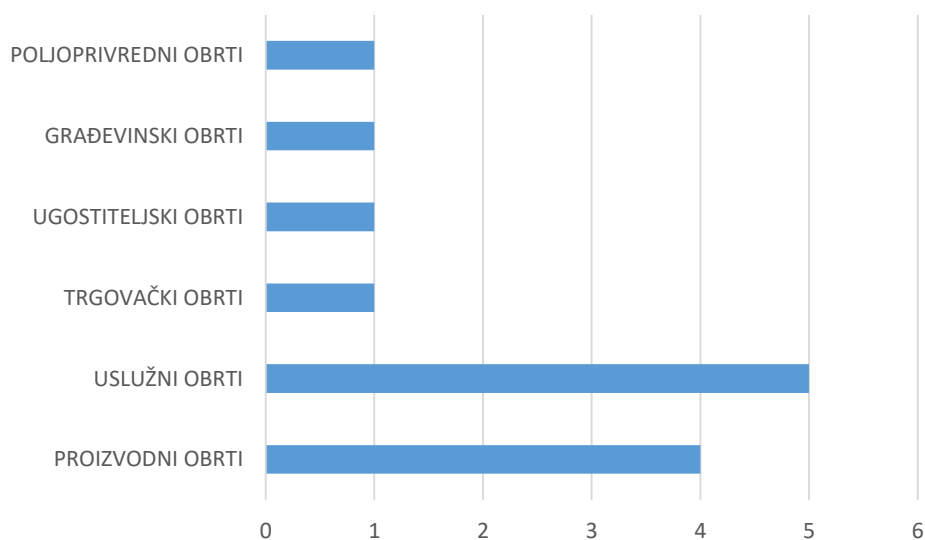
Izvor: HGK Županijska komora Varaždin, 2015.

Prema podacima Hrvatske gospodarske komore, Županijske komore Varaždin, u 2014. godini pravne osobe/subjekti Općine Veliki Bukovec sudjelovala je manje od 1% u ukupnom uvozu Varaždinske županije. Ukupan izvoz zabilježen je u iznosu od 134,818 milijuna kuna što čini 2% u ukupnom izvozu Varaždinske županije. U odnosu na 2013. godinu, ostvaren je veći izvoz i uvoz.

Na području Općine Veliki Bukovec slabije je razvijeno obrtništvo od malog i srednjeg poduzetništva. Prema podacima Obrtničke komore Varaždinske županije, Udruženja hrvatskih obrtnika Ludbreg, na dan 31.12.2015. godine, na području Općine Veliki Bukovec djelatnost je obavljalo 13 obrta. Muških vlasnika obrta je 6, dok je ženskih vlasnika obrta 7.

Iz grafikona je vidljivo da su na području Općine najviše zastupljeni uslužni obrti (38%).

Grafikon 2: Broj obrta u Općini Veliki Bukovec u 2015. godini



Izvor: Obrtnička komora Varaždinske županije, Udruženje hrvatskih obrtnika Ludbreg, 2016.

1.3.2. Zapošljavanje

Prema evidenciji Hrvatskog zavoda za zapošljavanje, u Općini Veliki Bukovec je u ožujku 2016. bilo nezaposleno ukupno 24 osobe, od čega 11 žena (45,83%) te 13 muškaraca (54,17%). Detaljan pregled prema razini obrazovanja i spolu prikazan je u sljedećoj tablici.

Tablica 10: Nezaposlene osobe prema kvalifikaciji i spolu

JLS	Ukupno			Bez škole i nezavršena osnovna škola			Osnovna škola			SŠ zanimanja do 3 god. i škola za KV i VKV radnike			SŠ za zanimanja u trajanju od 4 i više godina i gimnazija			Prvi stupanj fakulteta, stručni studij i viša škola			Fakulteti, akademije, magisterij, doktorat		
	UK	M	Ž	UK	M	Ž	UK	M	Ž	UK	M	Ž	UK	M	Ž	UK	M	Ž	UK	M	Ž
V. Bukovec	24	13	11				2	1	1	10	8	2	9	4	5	1	0	1	2	0	2
V. županija	6443	3268	3175	474	304	170	1536	771	765	2040	1206	834	1552	670	882	416	151	265	425	166	259

Izvor: Hrvatski zavod za zapošljavanje, Područni ured Varaždin: Mjesečni bilten za ožujak 2016.

U ožujka 2016. godine, Općina Veliki Bukovec imala je 0,37% nezaposlenih osoba u odnosu na ukupno nezaposlene osobe u Varaždinskoj županiji. Najveći broj nezaposlenih osoba su osobe sa srednjoškolskim obrazovanjem do 3. godine, koje čine 41,67% ukupnog broja nezaposlenih u Općini Veliki Bukovec. Ista situacija je u Varaždinskoj županiji, najveći dio nezaposlenih osoba čine osobe srednjoškolskog obrazovanja do 3. godine (31,66%).

1.3.3. Poljoprivreda

Općina Veliki Bukovec je tradicionalno poljoprivredni kraj. Osnovna namjena poljoprivrednog zemljišta pogodna je za bavljenje stočarstvom, povrtlarstvom, voćarstvom i cvjećarstvom. Poljoprivreda je najvažniji izvor prihoda većini kućanstva. Osnovna karakteristika prostora je nizinski teren koji čini pridravska ravnica gornje Podravine.

Prema Popisu poljoprivrede 2003. godine, od ukupne površine Općine (22,95 km²) na raspoložive površine poljoprivrednog zemljišta otpada 14,72 km², odnosno 64,14%. U svrhu poljoprivredne proizvodnje koristi se 12,71 km², što je 80,35% od ukupno raspoložive površine poljoprivrednog zemljišta, odnosno 55,38% od ukupne površine Općine.

Tablica 11: Struktura poljoprivrednog zemljišta po namjeni (ha)

Ukupno korišteno poljoprivredno zemljište	oranice i vrtovi	povrtnjaci	livade	pašnjaci	voćnjaci	vinogradi	rasadnici košaračka vrba
1.270,61	1.063,24	1,45	170,35	0,55	6,77	28,06	0,19

Izvor: DZS, Popis poljoprivrede 2003.

Najviše površine zauzimaju oranice i vrtovi s 1.063,24 ha, odnosno 83,68,26% i livade sa 170,35 ha, odnosno 13,41%, što je vidljivo u Tablici 6.

Prema podacima Agencije za plaćanja u poljoprivredi, ribarstvu i ruralnom razvoju (APPRRR), obradiva površina zauzima ukupno 437,35 ha, od čega oranice zauzimaju 411,26 ha, odnosno 94,03% obradive površine, staklenik na oranici 3,69 ha odnosno 0,84%, livade 19,13 ha, odnosno 4,37%, pašnjaci 0,62 ha, odnosno 0,14%, voćnjaci 2,03 ha, odnosno 0,46%, dok mješoviti višegodišnji nasadi zauzimaju 0,61 ha, odnosno 0,14% ukupne površine.

Tablica 12: Poljoprivredne površine Općine Veliki Bukovec prema vrsti uporabe zemljišta (ha)

Ukupno	Oranica	Staklenik na oranici	Livada	Pašnjak	Voćnjak	Mješoviti višegodišnji nasadi
437,35	411,26	3,69	19,13	0,62	2,03	0,61

Izvor: APPRRR, 2016.

Prema podacima APPRRR-a, najčešći način korištenja parcela (prijavljenih u ARKOD-u) su oranice na 983 parcela, livade na 68 parcela te staklenici na oranice 41 parcela, a ostalo je u manjem ili neznatnom udjelu. Ukupno se za poljoprivrednu proizvodnju koristi 437,35 ha, na ukupno 1100 parcela.

Tablica 13: Prikaz načina korištenja parcela (ha) prijavljenih u ARKOD-u

Vrsta uporabe zemljišta	Površina (ha)	Broj parcela
Oranica	411,26	983
Staklenik na oranici	3,69	41
Livada	19,13	68
Pašnjak	0,62	1
Voćnjak	2,03	6
Mješoviti višegodišnji nasadi	0,61	1
UKUPNO	437,35	1100

Izvor: APPRRR, ARKOD na dan 31.12.2015.

Prosječna veličina proizvodnih parcela iznosi 0,40 ha. Na temelju rezultata upisa poljoprivrednih gospodarstva u ARKOD, vidljivo je da je proizvodnja otežana radi usitnjenosti površina te disperzije proizvodnih parcela.

Mikroklimatske prilike u Općini Veliki Bukovec pogoduju uzgoju žitarica i povrća. Na oranicama se, osim žitarica, najviše uzgaja krumpir i grah te krmno bilje. U velikoj mjeri zastupljeno je cvjećarstvo i povrtlarstvo.

Tablica 14: Poljoprivredna gospodarstva s najzastupljenijim kulturama za koje je zatražena potpora s jedinstvenog zahtjeva iz 2014. godine na području Općine Veliki Bukovec

KULTURA	BROJ PG-a	POVRŠINA (ha)
plemenita vinova loza	20	3,27
miješani nasad voćnih vrsta	11	2,7
orah	9	7,41
grah	54	24,31
krumpir	45	10,35
paprika	32	15,9
kućni vrt	45	2,91
kukuruz	171	870,64
pšenica	105	202,28
ječam	77	84,3
tikva uljanica	25	17,65
ugar	12	26,42
tritikale	10	4,88
lucerna	6	1,36
trave i travolika paša	16	10,04
cvijeće	18	11,6

Izvor: APPRRR, baza jedinstvenih zahtjeva za 2014. godinu, 2016.

Prema podacima APPRRR-a, iz baze jedinstvenih zahtjeva za 2014. godinu ISAP, od povrtnih kultura za koje je zatražena potpora, najzastupljeniji je uzgoj graha na 24,31 ha i krumpir na 10,35 ha površine. Od žitarica najzastupljeniji je kukuruz na 870,64 ha površine, pšenica na 202,28 ha, ječam na 84,4 ha, tikva uljanica na 17,65 ha površine i ugar na 26,42 ha. Od voćarskih kultura najzastupljenija je plemenita vinova loza na 3,27 ha, miješani nasad voćnih vrsta na 2,7 ha i orah na 7,41 ha.

U Općini Veliki Bukovec prema podacima APPRRR-a, u 2015. godini prijavljeno je 4 proizvođača za uzgoj cvijeća i ukrasnog bilja na ukupnoj površini od 2,08 ha.

U 2014. godini proizvelo se 3,59 t grožđa, odnosno 26,50 hl vina, što čini 0,29% ukupne proizvodnje grožđa u Varaždinskoj županiji, odnosno 0,35% ukupne proizvodnje vina u Varaždinskoj županiji.

Tablica 15: Proizvodnja grožđa i vina

	Broj trsova ⁹ (kom)	Proizvodnja grožđa (t)	Proizvodnja vina (hl) ¹⁰
Općina Veliki Bukovec			
Varaždinska županija	3.777.247	1.221,10	7.649,77

Izvor: APPRRR, 2016.

Prema podacima iz Popisa poljoprivrede 2003. godine, u strukturi stočarske proizvodnje najviše je bio zastupljen uzgoj peradi s 17.461 jedinki, zatim uzgoj svinja s 4.462 jedinki, kunića s 1.115 jedinice, goveda s 556 jedinice, koza s 73 jedinki, dok je najmanje zastupljen bio uzgoj ovaca s 4 jedinice. Stočarstvo stočarska proizvodnja je najvažnija poljoprivredna grana. Gotovo svako domaćinstvo bavi se uzgojem svinja i goveda te je nekima to i jedini izvor prihoda.

Tablica 16: Struktura stočarske proizvodnje

Godina	Broj peradi	Broj svinja	Broj kunića	Broj goveda	Broj koza	Broj ovaca
2003.	17.461	4.462	1.115	556	73	4
2014.	92 ¹¹					

Izvor: DZS, Popis poljoprivrede 2003.; Hrvatska poljoprivredna agencija, 2015.

Iz Tablice 11 vidljiv je pad stočarske proizvodnje u odnosu na 2003. godinu, jedino je zabilježen porast broja ovaca. Najviše je zastupljen uzgoj svinja sa 190 jedinki, zatim slijedi uzgoj peradi s 92 jedinice, ovaca s 53 jedinice, goveda s 37 jedinki, dok je broj kunića i koza nepoznat.

Tablica 17: Broj poljoprivrednih proizvođača prema vrsti poljoprivrednog gospodarstva upisanih u Upisnik poljoprivrednih gospodarstava

Vrsta poljoprivrednog gospodarstva	Broj
Obiteljsko gospodarstvo	259
Obrt	2
Trgovačko društvo	8
Zadruga	-

⁹ Sorte sa sorte liste sukladno Dodatku I. Pravilnika o registru vinograda, obveznim izjavama, pratećim dokumentima, podrumskoj evidenciji i proizvodnom potencijalu ("Narodne novine", br. 48/14, 83/14, 147/14), na dan 19. lipnja 2015.

¹⁰ Prijavljena proizvodnja grožđa i vina za vinsku 2014. godinu

¹¹ Podatak iz obavljenih veterinarskih pregleda

Vrsta poljoprivrednog gospodarstva	Broj
Ostali	1
Ukupno	270

Izvor: APPRRR, 2016. godine

U Upisnik poljoprivrednih gospodarstava ukupno je upisano 270 poljoprivrednih gospodarstava, od čega su 259 obiteljska poljoprivredna gospodarstva, 2 obrta i 8 trgovačka društva, što je vidljivo u Tablici 16.

Prostor Općine Veliki Bukovec pruža dobre polazne mogućnosti za intenzivniji razvoj ratarstva, stočarstva, voćarstva, kao i ekološku poljoprivrednu proizvodnju, kroz seoska gospodarstva i poduzetništvo.

1.3.4. Lovno i ribolovno gospodarstvo

Na području Općine Veliki Bukovec djeluje Lovačko društvo „Fazan“ iz Velikog Bukovca. Radne obveze društva odnose se na uređivanje i čuvanje lovišta, prihranjivanje i čuvanje divljači u lovištu, čime se fond divljači znatno povećava iz godine u godinu.

Kroz područje Općine Veliki Bukovec proteže se Otvoreno zajedničko lovište br.9 ukupne površina 14,62 ha i pripada nizinskim panonskim lovištima. Manji dio Općine dijelom je i Otvorenog lovišta br.10 (Lovačko društvo „Prepelica“ Mali Bukovec) te Otvorenog državnog lovišta br. V/1 „Dubrava“ (Lovačko društvo „Fazan“ Donja Dubrava).

U lovištu od divljači obitavaju obične srne i sitna divljač (zec, fazan, trčka, divlja patka, prepelica). Daljnji razvoj lovstva trebao bi se uklopiti u razvoj kontinentalnog turizma, za koji postoje potencijalni uvjeti.

1.3.5. Turizam

Na području općine Veliki Bukovec do sada nisu zabilježena turistička kretanja koja bi ga svrstala u važnije turističke destinacije Varaždinske županije. Općina raspolaže s nekoliko turističkih potencijala koji se temelje na resursima lovišta, povijesnih spomenika i prirodne

baštine, manifestacijama te poljoprivrednoj proizvodnji. Smještajni objekti ne postoje na području općine već se nalaze u gradu Ludbregu.

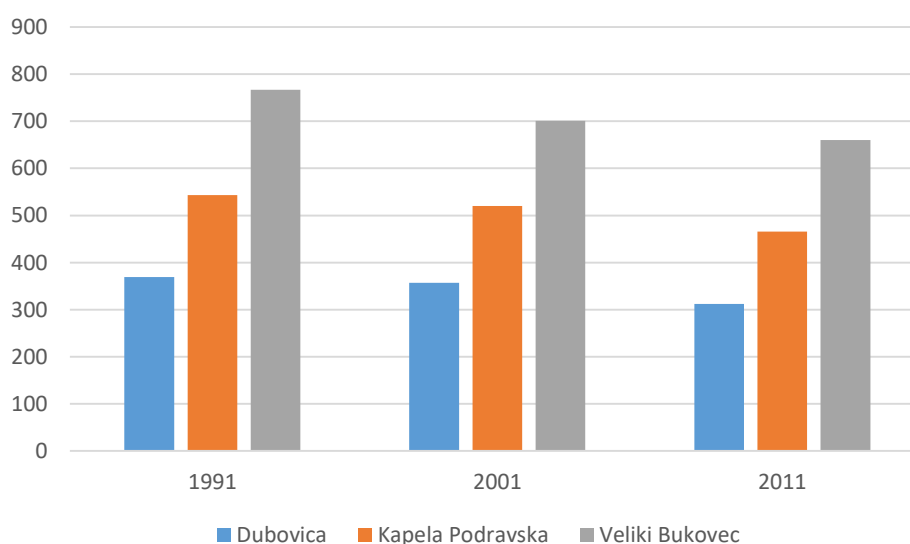
Dosadašnji razvoj ugostiteljsko - turističke djelatnosti lokalnog je značaja (manji privatni ugostiteljski objekti). Posebno se ističe ponuda eko etno sela sv. Franje Asiškog u vlasništvu obiteljsko poljoprivrednog gospodarstva Požgaj gdje se uz ugostiteljsku ponudu, vrši plasman ljekovitog bilja te upoznavanje autohtonih pasmina životinja i razgled starina bukovečkog kraja. U zoni kod brane HE Dubrava na drenažnom kanalu koji služi za zaštitu zaobalja od procjednih voda iz akumulacije postoje uvjeti za vježbanje vožnje kajak kanua po divljoj vodi a postoji interes za izgradnjom nove staze s većim padom vode , čime bi se otvorile mnogostruke mogućnosti za sport, rekreaciju i vježbe spašavanja iz poplava i bujica.

1.4. Demografske i socijalne značajke

U razdoblju od 1991. do 2011. godine ukupni se broj stanovnika smanjio za 241 osobu, odnosno 14,35%. U razdoblju od 1991. do 2001. bilježi se pad broja stanovnika za 6,02%, no od 2001. do 2011. bilježi se pad broja stanovnika za 9,74%, odnosno bilježimo 140 osoba manje.

U posljednjih dvadeset godina, konstantan pad broja stanovnika bilježe sva naselja ove općine. Dinamika kretanja broja stanovnika u razdoblju od 1991.-2011. godine vidljiva je iz Grafikona 4.

Grafikon 3: Dinamika kretanja broja stanovnika od 1991. - 2011.



Izvor: DZS, *Naselja i stanovništvo RH 1857. – 2001.*, *Popis stanovništva 2001. i 2011.*

Vitalni indeks, odnosno broj živorođenih na 100 umrlih, za Općinu Veliki Bukovec u 2013. godini iznosio je 55,6. Vitalni indeks jedan je od pokazatelja negativnih demografskih trendova, odnosno smanjenja broja stanovnika i ruralne depopulacije područja te posljedica negativnog prirodnog prirasta (-8) koji karakterizira i cijelu Varaždinsku županiju¹².

Prema Popisu stanovništva 2011., udio stanovnika mlađih od 20 godina (324 stanovnika) iznosi 22,53%, udio stanovnika starosti između 20 i 60 godina (743) iznosi 51,69%, dok udio stanovnika od 60 i više godina (371) iznosi 25,80%. U strukturi stanovništva po spolu, žene (53,06%) su nešto zastupljenije od muškaraca (46,94%) u ukupnom broju stanovnika.

Tablica 18: Stanovništvo prema starosti i spolu

Općina	Spol	Ukupno	Starost		
			0-19	20-59	60 i više
Veliki Bukovec	sv.	1.438	324	743	371
	m	675	166	381	128
	ž	763	158	362	243

Izvor: DZS, Popis stanovništva 2011.

U odnosu na 2001. godinu, broj stanovnika mlađih od 20 godina (538) smanjio se za 34 stanovnika, broj stanovnika između 20 i 59 godina (784) smanjio se za 41, dok se broj stanovnika od 60 i više godina (420) smanjio za 49 stanovnika. Indeks starenja iznosi 114,51%, dok je prema podacima iz 2001. godine iznosio 78,07%, što ukazuje na starenje populacije.

Podaci iz Popisa stanovništva 2011. godine prema školskoj spremi stanovništva starijeg od 15 godina ukazuju da je:

- bez školske spremne bilo 0,42% osoba,
- nepotpuno osnovno obrazovanje imalo 15,03% osoba,
- neki stupanj obrazovanja (osnovno, srednje, više i visoko) imalo 82,55% osoba (najbrojniji su oni sa srednjoškolskim obrazovanjem),
- doktorat znanosti ima jedna osoba.

Podaci su prikazani u Tablici 14.

¹² Državni zavod za statistiku, Priopćenje, broj 7.1.1., od 22. srpnja 2014. godine

Tablica 19: Stanovništvo staro 15 i više godina prema spolu i završenoj školi

Općina	Spol	Ukupno	Bez škole	Nezavršena osnovna škola	Osnovna škola	Srednja škola	Visoko obrazovanje	
							Svega	Doktorat znanosti
Veliki Bukovec	sv.	1.198	5	180	442	481	66	1
	m	555	1	43	195	280	29	1
	ž	643	4	137	247	201	37	-

Izvor: DZS, Popis stanovništva 2011.

Postotak stanovništva bez školske spreme se smanjio u odnosu na 2001. godinu kada je iznosio 0,45% te se povećao postotak stanovništva s nekim stupnjem obrazovanja koji je iznosio 68,86%.

Prema nacionalnosti, 97,57% stanovnika su Hrvati (1.403), 0,64% stanovnika su pripadnici nacionalnih manjina (9), dok se 0,1% stanovnika (2) nisu izjasnili.

Prema popisu stanovništva iz 2011. godine, Općina Veliki Bukovec broji 389 kućanstva, što je u odnosu na Popis stanovništva iz 2001. godine smanjenje broja kućanstava za 8,47%, kada je bilo ukupno 425 kućanstava. Pretežno su to samačka kućanstva (18,51%), 2 i 4 člana (svako 17,74%) i 3 člana (12,34%), dok domaćinstva s 5 ili više članova čine 33,68%. Broj samačkih kućanstava se povećao u odnosu na 2001. godinu, kada su činila 15,06%. Prosječna veličina kućanstva iznosi 3,64 člana.

Tablica 20: Kućanstva prema veličini i broju članova na području Općine Veliki Bukovec

	Ukupno	1	2	3	4	5	6	7	8	9	10	11 i više
Broj kućanstava	389	72	69	48	69	54	44	23	7	1	-	2
Broj osoba	1.415	72	138	144	276	270	264	161	56	9	-	25

Izvor: DZS, Popis stanovništva 2011.

Udio broja kućanstava u Općini Veliki Bukovec u ukupnom broju kućanstava u Varaždinskoj županiji iznosi 0,70%.

1.4.1. Obrazovanje

Odgojno - obrazovnu infrastrukturu na području Općine Veliki Bukovec čine javni Dječji vrtić Veliki Bukovec i Osnovna škola Veliki Bukovec, oboje smješteni u naselju Veliki Bukovec.

Programom predškolskog odgoja i obrazovanja obuhvaćeno je ukupno 41 dijete. U vrtiću se izvodi redoviti peto-satni program. Rad s djecom organiziran je u dvije mješovite odgojno-obrazovne skupine. Jaslička skupina nije organizirana, a program pred škole postoji u sklopu osnovne škole. U vrtiću je zaposlen jedan odgajatelj. Općina sufinancira program predškolskog odgoja i obrazovanja, odnosno cijenu smještaja djeteta u vrtiću. Zbog malog broja djece Općina planira s jednom od susjednih Općina pokrenuti zajednički projekt izgradnje dječjeg vrtića kako bi se stvorili uvjeti za zbrinjavanje djece svih uzrasta.

U okviru osnovnoškolskog obrazovanja na području Općine Veliki Bukovec djeluje Osnovna škola Veliki Bukovec koju je u šk. godini 2015./2016. pohađa 307 učenika, od toga 247 učenika putnika te 33 učenika s teškoćama u razvoju. U školi je zaposleno 33 učitelja te 3 stručna suradnika, a u nastavi pomaže i jedan pomoćnik. Za sve učenike organizirana je prehrana u školskoj kuhinji. Učenicima putnicima Općina ne sufinancira prijevoz do škole, a nastava se odvija dvosmjenski. Najveći problem predstavlja nedovoljan broj učionica te dvorana koja je u funkciji samo na 1/3 površine.

Učenici najvećim dijelom srednjoškolsko obrazovanje nastavljaju na području Varaždinske županije tj. najviše u Varaždinu, Ludbregu i Koprivnici.

Tablica 21: Obrazovna infrastruktura Općine Veliki Bukovec

Osnovna škola Veliki Bukovec								
Broj učenika (2015. / 2016.)	Broj učenika s teškoćama u razvoju	Broj učenika putnika	Sufinanciranje prijevoza učenika (da/ne)	Broj učitelja	Broj stručnih suradnika	Program produženog boravka (da/ne)	Broj pomoćnika u nastavi	Jednosmjenska nastava (da/ne)
307	3	247	ne	33	3	ne	1	ne

Izvor: Općina Veliki Bukovec, 2016.

1.4.2. Zdravstvo i socijalna skrb

Na području Općine Veliki Bukovec registrirano je ukupno 1.341 zdravstveno osiguranih osoba¹³. Trenutno u općini ne postoji nijedna zdravstvena ustanova, stoga stanovništvo trenutno koristi zdravstvene usluge na području općine Malog Bukovca i grada Ludbrega.

Usluge socijalne skrbi stanovnici općine koriste u gradu Ludbregu gdje se nalazi podružnica Centra za socijalnu skrb. Zbog blizine grada Ludbrega, stanovnicima su i dostupne ostale ustanove koje se bave tom djelatnošću: domovi za umirovljenike, Caritas, Crveni križ i ustanova za osobe s mentalnom retardacijom „Sunce“.

Općina Veliki Bukovec redovno godišnje izdvaja sredstva za socijalna davanja, a raspoređuje ih prema pristiglim zahtjevima građana o kojima odlučuje socijalno vijeće.

Općina potpomaže i obitelji davanjem novčane pomoći za novorođenu djecu i studente, a od prosinca 2015. godine u suradnji s Crvenim križem sufinancira i usluge gerontodomaćice.

¹³Izvor: HZZO na dan 30.04.2016. <http://www.hzzo.hr/hzzo-za-partnere/broj-osiguranih-osoba-hzzo-a/>

Tablica 17: Usluge socijalne skrbi Centra za socijalnu skrb Ludbreg

Usluge socijalne skrbi Centra za socijalnu skrb			
Red. broj	Oblici socijalne skrbi	Broj korisnika	
1.	Koja podružnica, Centar, vodi brigu o korisnicima socijalne skrbi u navedenom JLS	Centar za socijalnu skrb Ludbreg	
2.	Zajamčena minimalna naknada	9	
3.	Jednokratna naknada	22	
4.	Doplatak za pomoć i njegu	49	
5.	Osobna invalidnina	12	
6.	Naknada do zaposlenja	-	
7.	Savjetodavni rad	4	
8.	Broj udomiteljskih obitelji na području JLS	Za djecu	1
		Za odrasle osobe	1
8.a	Drugi pružatelji socijalnih usluga na području JLS		1
			0
9.	Broj korisnika u udomiteljskim obiteljima na području JLS	Djeca	1
		Odrasli	2
9.	Broj korisnika u udomiteljskim obiteljima izvan područja JLS	Djeca	0
		Odrasli	3
10.	Smještaj u dom socijalne skrbi za djecu	-	
10.a	Smještaj u dom socijalne skrbi za odrasle osobe na području JLS	-	
10. b	Smještaj u dom socijalne skrbi za odrasle osobe izvan područja JLS	3	
11.	Naknada za troškove stanovanja	-	
12.	Pomoć za ogrjev	3	

Izvor: Centar za socijalnu skrb Ludbreg, 2016.

1.4.3. Kultura, sport i civilno društvo

U Općini Veliki Bukovec prema Registru udruga registrirano je ukupno 12 udruga. Najviše udruga registrirano je u području djelovanja sporta te zaštiti i spašavanju. U promicanju kulturnih interesa te očuvanju kulturne baštine svojim radom ističu se dvije udruge – Udruga žena Veliki Bukovec i Udruga „Poculica“ Veliki Bukovec.

Za aktivnosti civilnog društva, udruge i sportske klubove Općina je izdvojila 67.300,00 kn proračunskih sredstava u 2016. godini.

Od najznačajnijih manifestacija na području Općine organiziraju se dani Općine Veliki Bukovec, obilježavanje blagdana Tijelova te razne druge manifestacije i proštenja povodom proslave svetaca zaštitnika naselja. Od sportskih aktivnosti najistaknutiji je nogomet i sportska natjecanja ribića gađanje na glinene golubove .

1.4.4. Upravljanje razvojem

Općina Veliki Bukovec zapošljava 3 osobe, srednje, više i NKV stručne spreme, a djeluje kroz Jedinstveni upravni odjel Općine Veliki Bukovec.

Općina je u razdoblju od 2009. do 2014. godine uspješno realizirala 3 projekta financiran iz nacionalnih izvora¹⁴, ukupne vrijednosti 1.908,560,10 kn.

¹⁴ Ministarstvo regionalnog razvoja, šumarstva i vodnog gospodarstva, HYPO ADRIA BANK d.d. Zagreb, Ministarstvo gospodarstva

2. SWOT ANALIZA

SNAGE	SLABOSTI
<p>PRIRODNI RESURSI, OKOLIŠ I INFRASTRUKTURA</p> <ul style="list-style-type: none"> • Bogatstvo prirodnim resursom (rijeke) • Očuvana staništa • Bogatstvo Zaštićenih kulturnih dobara • Područje Ekološke mreže NATURA 2000 • Vodonosno područje (zalihe pitke vode) • Zalihe mineralnih tvari (građevinskog pijeska i šljunka) • Razvijena telekomunikacijska mreža • Zadovoljavajući kapaciteti energetske infrastrukture • Organiziran sustav gospodarenja otpadom • Dobra pokrivenost plinoopskrbnim sustavom 	<p>PRIRODNI RESURSI, OKOLIŠ I INFRASTRUKTURA</p> <ul style="list-style-type: none"> • Usitnjenost površina poljoprivrednog zemljišta • Prometna opterećenost • Uređenje županijskih, lokalnih i nerazvrstanih cesta • Izgradnja nogostupa u naseljima • Nedostatak biciklističkih staza • Nedostatak sustava odvodnje • Nedovoljna prisutnost i raširenost električne komunikacijske infrastrukture (širokopoljasni internet) • Stara trafostanica (nedovoljna jačina snage električne energije) • Nepovoljan geoprometni položaj

GOSPODARSTVO

- Program poticaja razvoja gospodarstva
- Postojanje Poslovne zone
- Razvijena cvjećarska djelatnost
- Značajno povećanje izvoza i uvoza
- Bogat program manifestacija
- Proizvodnja povrtlarskih kultura
- Provedbe projekata sufinanciranih od strane nacionalnih, EU i ostalih programa

DRUŠTVENE DJELATNOSTI

- Razvijen sustav obrazovanja (dječji vrtić, osnovna škola)
- Razvijen sustav stipendiranja
- Razvijen izvaninstitucionalni sustav usluge pomoći u kući za starije i nemoćne osobe
- Izdvajanje proračunskih sredstava za programe socijalne skrbi
- Očuvanost i njegovanje lokalne nematerijalne kulturne baštine (manifestacije, folklor, proslave, turniri, priredbe)
- Poticanje razvoja kulturno-umjetničkog i sportskog društva

GOSPODARSTVO

- Niska primanja zaposlenih
- Konkurentnost poljoprivrednih proizvoda
- Depopulacija i negativni natalitet
- Mali udio visokoobrazovanog stanovništva
- Nedovoljno registriranih turističkih subjekata
- Nedostatak smještajnih kapaciteta
- Neiskorišteni potencijal razvoja selektivnih vrsta turizma

DRUŠTVENE DJELATNOSTI

- Uređenje dječjih igrališta
- Starenje populacije
- Smanjenje boja stanovnika
- Nepostojanje jasličke skupine u dječjem vrtiću
- Nedostatak sredstava za razvoj civilnog društva

- Aktivno civilno društvo
- Važna uloga udruga u očuvanju kulturno- umjetničke baštine i tradicije

LJUDSKI RESURSI I UPRAVLJANJE RAZVOJEM

- Provedbe projekata sufinanciranih od strane Europske unije, Ministarstava i Fondova za zaštitu okoliša i energentsku učinkovitost
- Otvorenost lokalne samouprave za suradnju sa svima koji su spremi ulagati u razvoj zajednice
- Dobra suradnja sa susjednim jedinicama lokalne samouprave
- Otvorenost lokalne samouprave za suranju u svrhu razvoja zajednice

LJUDSKI RESURSI I UPRAVLJANJE RAZVOJEM

- Smanjenje broja stanovnika u posljednjih 20 godina
- Negativan prirodni prirast (-24) u 2014. godini
- Povećan broj samačkih kućanstava u odnosu na 2001. godinu
- Nedovoljna informacijska pismenost (starijeg) stanovništva
- Niska razina plaća
- Odlazak visokoobrazovanog stanovništva
- Veliki postotak stanovništva s niskom razinom obrazovanja

MOGUĆNOSTI	PRIJETNJE
<p>PRIRODNI RESURSI, OKOLIŠ I INFRASTRUKTURA</p> <ul style="list-style-type: none"> • Dovršetak izgradnje pješačkih i biciklističkih staza • Iskorištenje prirodnih resursa u turističke svrhe • uspostavljanje cjelokupnog sustava odvodnje • Unapređenje komunalne i cestovne infrastrukture • Unaprjeđenje gospodarenje s otpadom radi povećanja kvalitete života (reciklažno dvorište, selektiranje otpada na kućnom pragu) <p>GOSPODARSTVO</p> <ul style="list-style-type: none"> • Razvoj seoskog turizma u sklopu poljoprivrednih gospodarstava • Mogućnost razvoja rekreacijskog, lovnog i ribolovnog turizma • Razvoj suvremene i konkurentne poljoprivredne proizvodnje • Poticanje umrežavanja poljoprivrednika 	<p>PRIRODNI RESURSI, OKOLIŠ I INFRASTRUKTURA</p> <ul style="list-style-type: none"> • Elementarne nepogode • Nedovoljna iskorištenost prirodnih potencijala • Zagađenje prirodnih resursa <p>GOSPODARSTVO</p> <ul style="list-style-type: none"> • Daljnji utjecaj gospodarske krize • Konkurentnost poljoprivrednih proizvoda • Odljev obrazovanog stanovništva

<p>DRUŠTVENE DJELATNOSTI</p> <ul style="list-style-type: none">• Poticanje razvoja civilnog društva• Formiranje jasličke skupine <p>LJUDSKI RESURSI I UPRAVLJANJE RAZVOJEM</p> <ul style="list-style-type: none">• Mogućnost financiranja razvojnih projekata iz fondova nacionalnih, EU i drugih fondova• Poticanje nataliteta	<p>DRUŠTVENE DJELATNOSTI</p> <ul style="list-style-type: none">• Povećanje potreba u području socijalne skrbi• slaba motiviranost građana za uključivanje u projekte javnog interesa <p>LJUDSKI RESURSI I UPRAVLJANJE RAZVOJEM</p> <ul style="list-style-type: none">• Trend depopulacije i deruralizacije (odljev visokoobrazovanog stanovništva)
---	---

3. VIZIJA RAZVOJA OPĆINE VELIKI BUKOVEC

Vizija strategije razvoja Općine Veliki Bukovec predstavlja željenu sliku društveno-gospodarskog stanja općine, a čijem ostvarenju doprinose ciljevi, prioriteti i mjere koji su definirani u Strategiji, kao i veliki zajednički napor javnog, privatnog i civilnog sektora. Uz ulaganje u poduzetništvo, značajnoj kvaliteti života, te poboljšanju životnog standarda općine doprinijeli bi i revitalizacija kulturno- povijesne baštine u svrhu razvoja turističke ponude i turističkih sadržaja.

Sektori koji su navedeni ujedno se smatraju i najvažnijim sektorima za daljnji razvoj općine.

Prijedlog vizije razvoja Općine Veliki Bukovec rezultat je analize svih dosad prikupljenih podataka te prepoznaje ključne razvojne pretpostavke Općine u razdoblju do 2020. godine. Uzimajući u obzir trenutno stanje Općine te mogućnosti koje se pružaju kroz potencijalne financijske izvore, ali i uvažavajući planirane razvojne aktivnosti svih dionika uključenih u proces izrade Strategije, identificirana razvojna usmjerenja karakteriziraju Općinu Veliki Bukovec kao:

- ❖ Općina bogate i očuvane prirodne baštine, kulturno- povijesne i tradicijske baštine (biološka raznolikost, spomenici kulturne baštine)
- ❖ Općina usmjerena na poticajne poduzetničke klime
- ❖ Općina koja unapređuje kvalitetu života i razvoj civilnog društva (ulaganje u kulturno- zabavne programe)
- ❖ Općina koja vodi brigu o djeci i mladima te socijalno ugroženima (Dječji vrtić, sportska dvorana, dječja igrališta, stipendije za djecu i mlade)
- ❖ Općina koja ulaže u obnovljive izvore energije (niz projekata iz Fonada za zaštitu okoliša i energetske učinkovitost)
- ❖ Općina koja ulaže u turističke potencijale (Regionalni park Mura-Drava)

U skladu s time, prijedlog vizije za Općinu Veliki Bukovec je sljedeći:

„Općina Veliki Bukovec je gospodarski i infrastrukturno razvijena Općina, s očuvanim okolišem, prirodnim, povijesnim i kulturnim naslijeđem u kojem stanovništvo ostvaruje napredak.“

4. STRATEŠKI CILJEVI RAZVOJ

U skladu s razvojnom vizijom, izrađenom SWOT analizom te anketnim upitnikom Općina Veliki Bukovec opredjeljuje se za dva strateška cilja koji pridonose razvoju Općine te rješavanju utvrđenih problema i nedostataka Općine:

SC1: Poticanje unapređenja gospodarskog razvoja, poljoprivredne proizvodnje i selektivnih vrsta turizma

Okosnicu gospodarstva Općine Veliki Bukovec predstavljaju prerađivačka industrija te poljoprivredna proizvodnja. Potrebno je unaprjeđivati gospodarski razvoj kroz poticanje daljnjeg razvoja poslovnog okruženja, poduzetničke potporne infrastruktura i poduzetničkih aktivnosti s posebnim naglaskom na daljnje poticajne mjere za poduzetnike, obrtnike i OPG-e, njihovo umrežavanje i edukaciju. Preduvjet za to predstavlja industrijska i poljoprivredna tradicija, ali i broj uspješnih poduzetnika, obrtnika i OPG-a te razvijen poduzetnički duh. U Općini postoje dobri preduvjeti za intenzivniji razvoj poljoprivredne proizvodnje, prevladava dobra razvijenost obiteljskih poljoprivrednih gospodarstava te je potrebno daljnje ulaganje u razvoj poljoprivrede, posebno kroz mogućnost korištenje sredstava iz EU fondova za razvoj suvremene i konkurentne poljoprivredne proizvodnje.

Za ostvarenje navedenog cilja predviđen je skup mjera koje se odnose na stvaranje poticajnog poduzetničkog okruženja, poticanje različitih oblika udruživanja poljoprivrednih proizvođača, poticanje ekološke poljoprivredne proizvodnje, poticanje razvoja različitih oblika poljoprivredne proizvodnje, razvoj kulturno-povijesne infrastrukture u svrhu razvoja turizma te razvoj turističke ponude i novih turističkih sadržaja.

SC2: Pобољшanje kvalitete života kroz daljnju modernizaciju prometne, energetske i komunalne infrastrukture, korištenje obnovljivih izvora energije i unapređenje sustava gospodarenja otpadom

S ciljem poboljšanja kvalitete života stanovnika na području Općine potrebno je kontinuirano ulagati u izgradnju nove ili modernizaciju postojeće prometne, komunalne i elektroenergetske

infrastrukture, posebno na područjima u kojima nije u potpunosti realizirana ili je u lošijem stanju. Za ostvarenje prioriteta *Poboljšanje i modernizacija infrastrukturnih sustava* predviđeno je niz mjera koje će ostvarenjem doprinijeti kvalitetnijem životu stanovnika u Općini. Prioritet *Poticanje razvoja energetske učinkovitosti i obnovljivih izvora energije* doprinijet će smanjenju troškova života te očuvanju resursa.

Općina ima potencijal korištenja obnovljivih izvora energije koji nije dovoljno iskorišten. Kroz mjere ovog prioriteta Općina će poticati, promovirati i podržavati racionalno korištenje energije odnosno poticati učinkovitu upotrebu energije u svim sektorima potrošnje.

Općina će poticati stanovništvo, kroz edukaciju i savjetovanje na prijavu na te poticanjem stanovništva na korištenje raznih poticaja za programe povećanja energetske učinkovitosti obiteljskih kuća i stambenih zgrada.

Općina ima dobro razvijen sustav gospodarenja otpadom, no na svjetskoj i državnoj razini taj sustav se neprestano razvija i modernizira. Općina će kroz mjeru *Razvoj sustava gospodarenja otpadom* pratiti trendove i razvijati sustav u tom smjeru.

SC3: Poboljšanje standarda društvene zajednice kroz snažniju podršku aktivnostima civilnog društva te jačanje programa socijalne zaštite i skrbi

Za poboljšanje standarda društvene zajednice potrebno je ulagati u daljnju modernizaciju i unapređenje odgojno-obrazovnog sustava te sustava zdravstvene zaštite. S ciljem jačanja društvenih aktivnosti lokalne zajednice potrebno je unaprijediti društvenu infrastrukturu te programe civilnog društva i mladih. Kroz poticanje rada civilnog društva podići će se kvaliteta života, bolja uključenost stanovnika i sudjelovanje u kulturnim sadržajima na području Općine.

Na području Općine nalaze se i dječji vrtić i osnovna škola, no nedostaje jaslička skupina. Isto tako, potrebno je dovršiti izgradnju

Na području Općine razvijen je društveni, kulturni i sportski život u čijem razvoju i promociji važnu ulogu imaju udruge. Također, jedan od važnih faktora u društvenom razvoju predstavlja i zaštita kulturnih vrijednosti, tradicijska baština te njezina promocija.

Prioriteti razvoja i razvojne mjere koje proizlaze iz definiranih strateških ciljeva prikazane su u Tablici 22.

Tablica 22: Ciljevi, prioriteti i mjere

	CILJ		PRIORITET		MJERA
1.	Poticanje unaprjeđenja gospodarskog razvoja, poljoprivredne proizvodnje i selektivnih vrsta turizma	1.1.	Poticanje jačanja poduzetničke klime i infrastrukture	1.1.1.	Razvoj poduzetničke infrastrukture
				1.1.2.	Razvoj poduzetničkih aktivnosti
		1.2.	Poticanje konkurentne i suvremene poljoprivredne proizvodnje	1.2.1.	Razvoj poljoprivrednih gospodarstava
				1.2.2.	Poticanje različitih oblika udruživanja poljoprivrednih proizvođača
				1.2.3.	Poticanje ekološke poljoprivredne proizvodnje
		1.3.	Jačanje turističkih potencijala i selektivnih vrsta turizma	1.3.1.	Razvoj selektivnih vrsta turizma i promocija turističke ponude
				1.3.2.	Razvoj kulturno-povijesne infrastrukture u svrhu razvoja turizma
2.	Poboljšanje kvalitete života kroz daljnju modernizaciju prometne, energetske i komunalne infrastrukture, korištenje obnovljivih izvora energije i unapređenje sustava gospodarenja otpadom	2.1.	Poboljšanje i modernizacija infrastrukturnih sustava	2.1.1.	Razvoj i modernizacija prometne infrastrukture
				2.1.2.	Razvoj i modernizacija komunalne infrastrukture
				2.1.3.	Razvoj i modernizacija energetske infrastrukture
				2.1.3.	Razvoj i modernizacija telekomunikacijske infrastrukture
		2.2.	Poticanje razvoja energetske učinkovitosti i obnovljivih izvora energije	2.2.1.	Poticanje energetske učinkovitosti i obnovljivih izvora energije
				2.2.2.	Razvoj sustava gospodarenja otpadom
3.	Poboljšanje standarda društvene zajednice kroz snažniju podršku aktivnostima civilnog društva te jačanje programa socijalne zaštite i socijalne skrbi	3.1.	Jačanje lokalne zajednice	3.1.1.	Unaprjeđenje sportskih i kulturnih aktivnosti te infrastrukture
				3.1.2.	Unaprjeđenje društvene infrastrukture, aktivnosti civilnog društva i mladih
		3.2.	Modernizacija i unapređenje odgojno-obrazovnog sustava, zdravstvene zaštite i socijalne skrbi	3.2.1.	Izgradnja i modernizacija odgojno-obrazovne infrastrukture

5. OPIS MJERA ZA POSTIZANJE CILJEVA

U okviru svakog strateškog cilja definirani su razvojni prioriteti za čije su ostvarenje predviđene razvojne mjere koje predstavljaju projekt ili skupinu projekata koje treba provesti kako bi se ostvario postavljeni cilj odnosno za svaku razvojnu mjeru definirane su aktivnosti potrebne da bi se mjera aktivno provodila. Isto tako, za svaku mjeru predviđeni su i rezultati koji će se postići ostvarivanjem mjere te nositelji mjere i ciljne skupine koje će biti uključene u provedbu pojedinih mjera (Tablica).

Tablica 23: Opis mjera

MJERA		CILJ MJERE	AKTIVNOST	REZULTAT	NOSITELJ MJERE	CILJNE SKUPINE
1.1.1.	Razvoj poduzetničke infrastrukture	Kroz razvoj poduzetničke potporne infrastrukture poboljšati uvjete za razvoj poduzetništva	Osmišljavanje i provedba promotivnih aktivnosti za privlačenje investitora	Poboljšana ulagačka i poduzetnička klima u Općini	JLS, gospodarski subjekti	Poduzetnici, obrtnici, lokalno stanovništvo, investitori, OPG-i
			Infrastrukturno opremanje poduzetničke zone			
1.1.2.	Razvoj poduzetničke aktivnosti	Poticati razvoj poduzetničkih aktivnosti	Poticati mjere za poduzetnike i obrtnike	Stvaranje poticajnog okruženja za razvoj poduzetništva	JLS, Županija, gospodarski subjekti	Poduzetnici, obrtnici, stanovništvo
			Umrežavanje obrtnika mi malih i srednjih poduzetnika			
			Informiranje poduzetnika o poticajnim mjerama			
1.2.1.	Razvoj poljoprivrednih gospodarstava	Povećati konkurentnost poljoprivredne proizvodnje	Poticati razvoj cvjećarstva i povrtlarstva i ostalih kultura	Povećana konkurentnost	JLS, Županija, OPG- i	OPG-i, poljoprivredni proizvođači, obrtnici, poduzeća, udruge, zadruge,
			Poticati korištenje postojećih kapaciteta u poljoprivredi			
			Potporna okrupnjavanju poljoprivrednog zemljišta			

MJERA		CILJ MJERE	AKTIVNOST	REZULTAT	NOSITELJ MJERE	CILJNE SKUPINE
						lokalno stanovništvo
1.2.2.	Poticanje različitih oblika udruživanja poljoprivrednih proizvođača	Postići bolji plasman poljoprivrednih proizvoda i povećati konkurentnost poljoprivrednih proizvođača	<p>Poticanje stvaranja novih oblika udruživanja</p> <p>Jačanje marketinga proizvoda za zajedničko nastupanje na tržištu</p> <p>Organizacija lokalnih proizvođača za zajedničko nastupanje na tržištu</p> <p>Razvoj mogućnosti navodnjavanja poljoprivrednog zemljišta</p>	Povećana konkurentnost gospodarskih aktivnosti u ruralnim sredinama	JLS, Županija, OPG- i	OPG-i, poljoprivredni proizvođači, obrtnici, poduzeća, udruge, zadruge, lokalno stanovništvo
1.2.3.	Poticanje ekološke poljoprivredne proizvodnje	Stvaranje uvjeta za jačanje ekološke proizvodnje	<p>Potporna razvoju ekološke poljoprivrede</p> <p>Educiranje poljoprivrednih proizvođača o ekološkoj proizvodnji</p> <p>Edukacija poljoprivrednika o štetnosti pesticida</p>	Povećana prepoznatljivost ruralnih sredina	JLS, udruge poljoprivrednih proizvođača, OPG-i	OPG-i, poljoprivredni proizvođači, obrtnici, poduzeća, udruge, zadruge, lokalno stanovništvo
1.3.1.	Razvoj selektivnih vrsta turizma i promocija turističke ponude	Poticati razvoj selektivnih vrsta turizma	<p>Izgradnja objekata za rekreaciju i slobodno vrijeme</p> <p>Jačanje promocije općine kao turističkog središta</p> <p>Osmišljavanje i realizacija tematskih puteva i biciklističkih staza</p> <p>Edukacija dionika u turizmu o mogućnostima razvoja selektivnih vrsta turizma</p>	Stvoreni uvjeti za jačanje selektivnih vrsta turizma	JLS, Županija, turistička zajednica	Lokalno stanovništvo turisti, JLS, ustanove, udruge, turistički subjekt, poljoprivredni proizvođači, turističke zajednice
1.3.2.		Poticati razvoj i mogućnosti u	Iskorištenje bogate kulturno-povijesna baštine u turističke			Lokalno stanovništvo

MJERA		CILJ MJERE	AKTIVNOST	REZULTAT	NOSITELJ MJERE	CILJNE SKUPINE
	Razvoj kulturno-povijesne infrastrukture u svrhu razvoja turizma	selektivnim vrstama turizma	svrhe (stari mlin, dvorac Drašković, ostala kulturna baština) Promocija općine kao turističkog središta (Regionalni park Mura Drava)	Stvoreni uvjeti za jačanje selektivnih vrsta turizma	JLS, Županija, turistička zajednica	turisti, JLS, ustanove, udruge, turistički subjekt, poljoprivredni proizvođači, turističke zajednice
2.1.1.	Razvoj i modernizacija prometne infrastrukture	Poboljšati kvalitetu prometne infrastrukture te omogućiti veću sigurnost u prometu	Izgradnja/ rekonstrukcija i modernizacija nerazvrstanih cesta Izgradnja i modernizacija javnih cesta Izgradnja nogostupa i biciklističkih staza nakon realizacije projekta kanalizacije	Unaprijeđena kvaliteta prometne infrastrukture	JLS, ŽUC, Varkom d.o.o, Ministarstvo	Lokalno stanovništvo, JLS, poduzetnici, obrtnici, udruge, investitori
2.1.2.	Razvoj i modernizacija komunalne infrastrukture	Razvoj i unaprjeđenje sustava vodoopskrbe i odvodnje	Izgradnja sustava odvodnje i pročišćavanja otpadnih voda i oborinskih na području općine (Aglomeracija) Uređenje groblja u vlasništvu Općine	Poboljšana kvaliteta sustava vodoopskrbe i odvodnje te samim time i povećana priključenost stanovništva na kanalizacijsku mrežu	JLS, komunalno poduzeće	JLS, lokalno stanovništvo, poduzetnici, investitori
2.1.3.	Razvoj i modernizacija energetske infrastrukture	Poboljšati kvalitetu elektroenergetske infrastrukture	Rekonstrukcija elektroenergetskog sustava Zamjena niskonaponske zračne mreže podzemnom Izgradnja nove trafostanice (220 W za sve stanovnike općine)	Poboljšana kvaliteta energetske infrastrukture	JLS, HEP	JLS, lokalno stanovništvo

MJERA		CILJ MJERE	AKTIVNOST	REZULTAT	NOSITELJ MJERE	CILJNE SKUPINE
2.1.3.	Razvoj i modernizacija telekomunikacijske infrastrukture	Podići razinu kvalitete života kroz modernizaciju telekomunikacijskog sustava	Rekonstrukcija telekomunikacijske mreže	Poboljšana kvaliteta telekomunikacijskog sustava	JLS, Županija, HP	Lokalno stanovništvo, JLS, poduzetnici, obrtnici, udruge, investitori
			Proširenje mreže širokopojasnog pristupa internetu; razvoj pristupa širokopojasnim mrežama pružatelja obrazovnih usluga i obrazovnih institucija, razvoj IKT infrastrukture u javnom sektoru			
2.2.1.	Poticanje energetske učinkovitosti i obnovljivih izvora energije	Poticati i promovirati korištenje OIE	Informiranje i edukacija stanovništva o potrebi korištenja obnovljivih izvora energije	Stvoreno poticajno okruženje za korištenje OIE	JLS, Županija, Ministarstvo	JLS, lokalno stanovništvo
			Rekonstrukcija postojećeg sustava rasvjete u energetske učinkovitu i ekološku			
			Izrada promidžbenih materijala s ciljem informiranja javnosti o potrebi korištenja obnovljivih izvora energije			
2.2.2.	Razvoj sustava gospodarenja otpadom	Unaprijediti cjelokupan sustav gospodarenja otpadom	Podizanje svijesti stanovnika o potrebi selekcije otpada te brizi o okolišu	Stvoreni uvjeti za unaprjeđenje sustava gospodarenja otpadom	JLS, komunalno poduzeće	JLS, lokalno stanovništvo, gospodarski objekti
			Sanacija divljih odlagališta otpada			
3.1.1.	Unaprjeđenje sportskih i kulturnih aktivnosti te infrastrukture	Poticati razvoj i promociju sportskog i kulturnog života u Općini	Uređenje prostora za izgradnju Kulturno informativnog centra	Unaprjeđen razvoj i promocija sportskog i kulturnog života stanovnika Općine	JLS, stanovništvo, Županija, Ministarstvo	Lokalno stanovništvo, JLS, druge
			Promocija i zaštita kulturnih vrijednosti i tradicijske baštine			
			Ulaganje u izgradnju/obnovu i opremanje sportskih i kulturnih objekata			

MJERA		CILJ MJERE	AKTIVNOST	REZULTAT	NOSITELJ MJERE	CILJNE SKUPINE
3.1.2.	Unaprjeđenje društvene infrastrukture, aktivnosti civilnog društva i mladih	Povećati razinu kvalitete života kroz ulaganje u društvenu infrastrukturu i aktivnije uključivanje lokalne zajednice	Jačanje aktivnosti i programa civilnog društva	Stvoreno poticajno okruženje za snažnije uključivanje lokalne zajednice, udruga i mladih u društveni život Općine	JLS, Županija, lokalno stanovništvo	JLS, lokalno stanovništvo, udruge
			Edukacija članova udruga i njihovo povezivanje			
			Poticanje uključivanja mladih u aktivnosti društvene zajednice			
			Opremanje i obnova društvenih i vatrogasnih domova			
			Izgradnja i opremanje dječjih igrališta			
Uređenje poslovne zgrade Općine						
3.2.1.	Izgradnja i modernizacija odgojno-obrazovne infrastrukture	Povećati kvalitetu rada u odgojno-obrazovnim institucijama	Uređenje OŠ Veliki Bukovec (povećanje broja učionica radi uvođenja jednosmjenske nastave)	Povećana kvaliteta i odgojno-obrazovnih institucija i sustava zdravstvene i socijalne skrbi	JLS, Županija, Ministarstvo	Lokalno stanovništvo, djeca, JLS, ustanove
			Poticanje ulaganja u objekte za smještaj i skrb o starijim i nemoćnim osobama			

6. USKLAĐENOST S NADREĐENIM STRATEŠKIM DOKUMENTIMA

Svaki cilj razvoja u Strategiji u potpunosti je usklađen sa ciljevima važećih programskih/strateških dokumenata, odnosno ima jasno uporište u strateškim dokumentima na regionalnoj, nacionalnoj i EU razini. U *Tablici 20* navedena je usklađenost ciljeva razvoja Općine Veliki Bukovec sa relevantnim strateškim dokumentima na regionalnoj razini (Županijska razvojna strategija 2011.-2013., Lokalna razvojna strategija Lokalne akcijske grupe „Izvor“ za razdoblje 2014.-2020. godine), nacionalnoj te EU razini.

Tablica 24: Usklađenost ciljeva razvoja Općine Veliki Bukovec

Strategija razvoja Općine Veliki Bukovec od 2015. do 2020. godine	Regionalni, nacionalni i EU strateški dokumenti
<p>CILJ 1: Poticanje unaprjeđenja gospodarskog razvoja, poljoprivredne proizvodnje i selektivnih vrsta turizma</p>	<p>Županijska razvojna strategija Varaždinske županije 2011.-2013. SC1: Unaprijeđeno i razvijeno gospodarstvo Varaždinske županije SC4: Ruralni razvoj</p> <p>Lokalna razvojna strategija Lokalne akcijske grupe „Izvor“ za razdoblje 2014.-2020. godine SC1: Podići kvalitetu poljoprivredne proizvodnje u svrhu povećanja konkurentnosti na tržištu SC3: Podizanje svijesti lokalnih dionika o suvremenim mehanizmima upravljanja poljoprivrednim gospodarstvom</p> <p>Strategija razvoja turizma Republike Hrvatske do 2020. godine SC1: Poboljšanje strukture i kvalitete smještaja SC2: Novo zapošljavanje</p> <p>Strateški plan Ministarstva turizma za razdoblje 2015.-2017. C1.1.: Unapređenje turističke kvalitete i sadržaja turističkog proizvoda</p> <p>Strategija razvoja poduzetništva u Republici Hrvatskoj 2013.-2020. SC2: Poboljšan pristup financiranju SC3: Promocija poduzetništva</p>

Strategija razvoja Općine Veliki Bukovec od 2015. do 2020. godine	Regionalni, nacionalni i EU strateški dokumenti
	<p>SC4: Poboljšanje poduzetničkih vještina</p> <p>Strateški plan Ministarstva poljoprivrede za razdoblje 2015.-2017. Opći cilj 1.: Podizanje razine konkurentnosti poljoprivredno-prehrambenog i ribarskog sektora razini EU kako bi se smanjile razlike u negativnim pokazateljima proizvodnje u sektoru u odnosu na EU Opći cilj 3: Poboljšanje uvjeta života na ruralnom prostoru (<i>M 3.1.3. Ulaganja u razvojne društvene, socijalne i turističke ruralne infrastrukture</i>)</p> <p>Strategija održivog razvitka RH do 2020. godine</p> <p>Program ruralnog razvoja 2014.-2020. M03: Programi kvalitete za poljoprivredne proizvodne proizvode i hranu M04.1.: Potpora za ulaganja u poljoprivredna gospodarstva M04.2.: Potpora za ulaganja u preradu, marketing i/ili razvoj poljoprivrednih proizvoda M06: Razvoj poljoprivrednih gospodarstava i poslovanja M09: Uspostavljanje skupina i organizacija proizvođača M11: Ekološki uzgoj</p> <p>Operativni program konkurentnost i kohezija 2014.-2020. TC3: Poboljšanje konkurentnosti malih i srednjih poduzeća, poljoprivrednog sektora (za EPFRR) i sektora za ribarstvo i akvakulturu (za EFPR)</p> <p>Tematski ciljevi EU 2014.-2020. TC 3: Jačanje konkurentnosti malih i srednjih poduzetnika, poljoprivrednog sektora te sektora ribarstva i akvakulture</p>
<p>CILJ 2: Poboljšanje kvalitete života kroz daljnju modernizaciju prometne, energetske i komunalne</p>	<p>Županijska razvojna strategija Varaždinske županije 2011.-2013. SC1: Unaprijeđeno i razvijeno gospodarstvo Varaždinske županije SC3: Zaštita okoliša i upravljanje energijom</p>

Strategija razvoja Općine Veliki Bukovec od 2015. do 2020. godine	Regionalni, nacionalni i EU strateški dokumenti
<p>infrastrukture, korištenje obnovljivih izvora energije i unapređenje sustava gospodarenja otpadom</p>	<p>Lokalna razvojna strategija Lokalne akcijske grupe „Izvor“ za razdoblje 2014.-2020. godine SC2: Unaprijediti kvalitetu života i potaknuti nepoljoprivredne djelatnosti</p> <p>Strateški plan Ministarstva pomorstva, prometa i infrastrukture za razdoblje 2014. - 2016. godine C1: Održivi razvoj prometnog sustava</p> <p>Strategija prometnog razvoja Republike Hrvatske za razdoblje od 2014. do 2030. C3: Unapređenje regionalne povezanosti u putničkom prometu jačanjem teritorijalne kohezije C6: Unapređenje prometnog sustava u smislu organizacije i operativnog ustrojstva, a ciljem osiguranja efikasnosti i održivosti samog sustava</p> <p>Strateški plan Ministarstva poljoprivrede 2015.-2017. C5: Održivi razvoj vodnog gospodarstva</p> <p>Strategija upravljanja vodama C4.2.1. Uređenje vodotoka C4.2.2. Korištenje voda</p> <p>Strategija razvoja širokopojasnog pristupa internetu u Republici Hrvatskoj u razdoblju od 2012. do 2015. godine C2: Osiguranje dostupnosti širokopojasnog pristupa internetu C3: Poticanje potražnje za širokopojasnim uslugama i korištenja širokopojasnim pristupom za građane i gospodarske subjekte</p> <p>Strategija gospodarenja otpadom 2025. C2: Razvitak infrastrukture za cjeloviti sustav gospodarenja otpadom IVO (stvaranje uvjeta za učinkovito funkcioniranje sustava) C3: Smanjivanje rizika od otpada</p>

Strategija razvoja Općine Veliki Bukovec od 2015. do 2020. godine	Regionalni, nacionalni i EU strateški dokumenti
	<p>C5: Edukacija upravnih struktura, stručnjaka i javnosti za rješavanje problema gospodarenja otpadom</p> <p>Strategija održivog razvitka RH do 2020. godine</p> <p>Nacionalna strategija zaštite okoliša</p> <p>Digitalna agenda za Europu</p> <p>Program ruralnog razvoja 2014.-2020. M07.2.: Ulaganja u izradu, poboljšanje ili proširenje svih vrsta male infrastrukture, uključujući ulaganja u obnovljive izvore energije i uštedu energije</p> <p>Operativni program konkurentnost i kohezija 2014.-2020. TC2: Poboljšanje dostupnosti, korištenja i kvalitete informacijskih i komunikacijskih tehnologija TC4: Podržavanje prelaska na niskougljično gospodarstvo u svim sektorima TC6: Očuvanje i zaštita okoliša i promocija učinkovitosti resursa TC7: Promicanje održivog transporta i eliminacije uskih grla u ključnim mrežnim infrastrukturama</p> <p>Tematski ciljevi EU 2014.-2020. TC4: Podrška prijelazu prema ekonomiji temeljenoj na niskoj razini emisije CO² u svim sektorima TC5: Promicanje prilagodbe na klimatske promjene, prevencija i upravljanje rizicima TC6: Zaštita okoliša i promicanje učinkovitosti resursa TC7: Promicanje održivog prometa te uklanjanja uskih grla u ključnoj infrastrukturi</p>

Strategija razvoja Općine Veliki Bukovec od 2015. do 2020. godine	Regionalni, nacionalni i EU strateški dokumenti
<p>CILJ 3: Poboljšanje standarda društvene zajednice kroz snažniju podršku aktivnostima civilnog društva te jačanje programa socijalne zaštite i socijalne skrbi</p>	<p>Županijska razvojna strategija Varaždinske županije 2011.-2013. SC2: Razvijeni ljudski resursi i povećana kvaliteta života</p> <p>Lokalna razvojna strategija Lokalne akcijske grupe „Izvor“ za razdoblje 2014.-2020. godine SC2: Unaprijediti kvalitetu života i potaknuti nepoljoprivredne djelatnosti</p> <p>Program ruralnog razvoja 2014.-2020. M07.4.: Ulaganja u pokretanje, poboljšanje ili širenje lokalnih temeljnih usluga za ruralno stanovništvo, uključujući slobodno vrijeme i kulturne aktivnosti te povezanu infrastrukturu</p> <p>Strateški plan Ministarstva znanosti, obrazovanja i sporta za razdoblje od 2014. - 2016. C1: Osiguranje i unaprjeđenje kvalitete te povećanje dostupnosti, učinkovitosti i relevantnosti sustava odgoja i obrazovanja na svim razinama</p> <p>Nacionalna strategija razvoja zdravstva 2012.-2020. Strateški razvojni pravci: 2. Ujednačavanje i poboljšanje kvalitete zdravstvene zaštite</p> <p>Strategija obrazovanja, znanosti i tehnologije 1. cilj: Unaprijediti razvojni potencijal odgojno-obrazovnih ustanova 7. cilj: Osigurati optimalne uvjete rada odgojno-obrazovnih ustanova</p> <p>Strategija borbe protiv siromaštva i socijalne isključenosti u Republici Hrvatskoj (2014.-2020.)</p> <p>Nacionalna strategija stvaranja poticajnog okruženja za razvoj civilnoga društva od 2012. do 2016. Prioritetno područje I. Institucionalni okvir za potporu razvoju civilnog društva</p> <p>Strateški plan Ministarstva poljoprivrede za razdoblje 2015.-2017.</p>

Strategija razvoja Općine Veliki Bukovec od 2015. do 2020. godine	Regionalni, nacionalni i EU strateški dokumenti
	<p>Opći cilj 3: Pобољшanje uvjeta života na ruralnom prostoru (<i>M 3.1.3. Ulaganja u razvojne društvene, socijalne i turističke ruralne infrastrukture</i>)</p> <p>Strategija održivog razvitka RH do 2020. godine</p> <p>Operativni program Učinkoviti ljudski potencijali 2014.-2020. Promicanje socijalne uključenosti, borba protiv siromaštva i svake diskriminacije</p> <p>Operativni program konkurentnost i kohezija 2014.-2020. TC9: Promicanje socijalne uključenosti, borba protiv siromaštva i svih oblika diskriminacije TC10: Ulaganje u obrazovanje, izobrazbu i strukovno osposobljavanje te cjeloživotno učenje</p> <p>Tematski ciljevi EU 2014.-2020. TC9: Promicanje socijalnog uključivanja te borba protiv siromaštva TC10: Ulaganje u obrazovanje, vještine i cjeloživotno učenje TC11: Jačanje institucionalnih kapaciteta te učinkovita javna uprava</p>

7. AKCIJSKI PLAN

Sastavni dio Strategije razvoja Općine Veliki Bukovec je i Akcijski plan koji čini osnovu za implementaciju Strategije. Naime, istim se osigurava provedba strateških ciljeva, prioriteta i mjera razvoja kao i praćenje provedbe Strategije. U skladu s tim, ovaj Akcijski plan razrađen je prema odgovarajućim mjerama koje se vežu na strateške ciljeve te pripadajuće prioritete. Svaka mjera navedena u tablici Akcijskog plana ostvarivat će se provedbom navedenih projekata. Osim mjera i pripadajućih projekata, u *Tablici 21* navedene su i vrijednosti projekata¹⁵, nositelji mjere, vremensko razdoblje u kojem će se projekt financirati, način odnosno izvori financiranja projekta u planiranom razdoblju te indikatori (pokazatelji) pomoću kojih će se pratiti provedba projekta. Za projekte za koje se očekuje financiranje iz EU fondova nisu navedeni iznosi koji će se financirati iz EU fondova, obzirom da to ovisi isključivo o natječajima koji će se objavljivati u predstojećem razdoblju. Shodno tome, financijski plan će se ažurirati u skladu s novim informacijama o financiranju EU projekata.

U *Tablici 21* prikazuje se nekoliko izvora financiranja provedbe Strategije za razdoblje do 2020., odnosno sredstva:

- Općina – podrazumijeva vlastita sredstva Općine koja se financira iz utvrđenih izvora prihoda
- Ministarstva – pružaju potpore za pripremu i provedbu projekata iz različitih područja (pr. Potprogrami MRRFEU i sl.)
- EU fondovi – uključuju Europski fond za regionalni razvoj, Europski socijalni fond te Mjere ruralnog razvoja i Programe Zajednice
- Ostali dostupni izvori – obuhvaćaju investitore, lokalne poduzetnike, udruge, institucije i organizacije

¹⁵ Vrijednosti projekta temelje se na informacijama od strane Općine

Tablica 25: Akcijski plan Općine Veliki Bukovec za 2016./2017. godinu

ŠIFRA MJERE	NAZIV PROJEKTA	OPĆINA VELIKI BUKOVEC - PREDVIĐENA FINANCIJSKA SREDSTVA (2016./2017.)	OSTALI IZVORI FINANCIRANJA	VREMENSKO RAZDOBLJE	PROVODITELJ (NOSITELJ)	INDIKATORI
2.1.1.	Izgradnja nogostupa	200.000,00 kn	Županijska uprava za ceste	2016.-2017.	Općina Veliki Bukovec	✓ dužina izgrađenog nogostupa
2.1.1.	Rekonstrukcija nerazvrstane ceste	550.000,00 kn	Europski poljoprivredni fond za ruralni razvoj	2016.-2017.	Općina Veliki Bukovec	✓ dužina rekonstruirane ceste ✓ broj postavljenih znakova signalizacije
2.1.2.	Uređenje groblja u vlasništvu Općine (1.100.000,00 kn)	1.100.000,00 kn	Europski poljoprivredni fond za ruralni razvoj	2016.-2017.	Općina Veliki Bukovec	✓ broj parkirnih mjesta ✓ površina uređenog groblja
2.2.1.	Javna rasvjeta	520.000,00 kn	Ministarstvo zaštite okoliša i energetike	2016.-2017.	Općina Veliki Bukovec	✓ broj postavljene javne rasvjete
3.1.2.	Uređenje poslovne zgrade Općine	200.000,00 kn	-	2016.-2017.	Općina Veliki Bukovec	✓ površina uređene zone ✓ broj priključaka

ŠIFRA MJERE	NAZIV PROJEKTA	OPĆINA VELIKI BUKOVEC - PREDVIĐENA FINANCIJSKA SREDSTVA (2016./2017.)	OSTALI IZVORI FINANCIRANJA	VREMENSKO RAZDOBLJE	PROVODITELJ (NOSITELJ)	INDIKATORI
						<ul style="list-style-type: none"> ✓ broj prodanih parcela ✓ broj novozaposlenih
UKUPNO		2.570.00,00 kn				